



PREFET DES BOUCHES- DU- RHONE

RECUEIL DES ACTES ADMINISTRATIFS

N ° 38 - FEVRIER 2012

SOMMAIRE

Le Préfet de la Région Provence- Alpes- Côte d'Azur

Direction régionale des Entreprises, de la Concurrence, de la Consommation, du Travail et de l'Emploi (DIRECCTE)

Autre - Récépissé de déclaration au titre des services à la personne au bénéfice de la SARL DCFI sise 168 traverse Chabrand 13400 AUBAGNE	1
Autre - Récépissé de déclaration au titre des services à la personne au bénéfice de l'association AGIR ENSEMBLE sise 34 lot les peupliers 13560 SENAS	4
Autre - Récépissé de déclaration au titre des services à la personne au bénéfice de l'association intermédiaire ADPEI sise 18 Boulevard Camille Flammarion 13001 MARSEILLE	7
Autre - Récépissé de déclaration au titre des services à la personne au bénéfice de l'association MAMIE CIGALE sise Résidence la Brulière Bat A avenue Kennedy 13600 LA CIOTAT	10
Autre - Récépissé de déclaration au titre des services à la personne au bénéfice de l'association PARTAGE ET TRAVAIL SAINTE VICTOIRE sise Le Mansard entrée B Place Roméo de Villeneuve 13090 AIX EN PROVENCE	13

Le préfet des Bouches- du- Rhône

Cabinet du Préfet

Arrêté N °2011146-0105 - ARRÊTÉ PRÉFECTORAL n ° IAL- 13076-02 modifiant l'arrêté n ° IAL- 13076-01 du 8 février 2006 relatif à l'état des risques naturels et technologiques majeurs de biens immobiliers situés sur la commune de PLAN- D'ORGON	17
Arrêté N °2011146-0106 - ARRÊTÉ PRÉFECTORAL n ° IAL- 13096-02 modifiant l'arrêté n ° IAL- 13096-01 du 8 février 2006 relatif à l'état des risques naturels et technologiques majeurs de biens immobiliers situés sur la commune de SAINTES- MARIES- DE- LA- MER	20
Arrêté N °2011146-0107 - ARRÊTÉ PRÉFECTORAL n ° IAL-13104-03 modifiant l'arrêté n ° IAL-13104-02 du 4 mars 2009 relatif à l'état des risques naturels et technologiques majeurs de biens immobiliers situés sur la commune de SAUSSET LES PINS	23
Arrêté N °2011146-0108 - ARRÊTÉ PRÉFECTORAL n ° IAL- 13105-02 modifiant l'arrêté n ° IAL- 13105-01 du 8 février 2006 relatif à l'état des risques naturels et technologiques majeurs de biens immobiliers situés sur la commune de SENAS	26
Arrêté N °2011146-0109 - ARRÊTÉ PRÉFECTORAL n ° IAL- 13106-03 modifiant l'arrêté n ° IAL- 13106-02 du 20 aout 2010 relatif à l'état des risques naturels et technologiques majeurs de biens immobiliers situés sur la commune de SEPTEMES- LES- VALLONS	29
Arrêté N °2011146-0110 - ARRÊTÉ PRÉFECTORAL n ° IAL- 13107-02 modifiant l'arrêté n ° IAL- 13107-01 du 8 février 2006 relatif à l'état des risques naturels et technologiques majeurs de biens immobiliers situés sur la commune de SIMIANE- COLLONGUE	32

Arrêté N °2011146-0111 - ARRÊTÉ PRÉFECTORAL n ° IAL- 13108-02 modifiant l'arrêté n ° IAL- 13108-01 du 8 février 2006 relatif à l'état des risques naturels et technologiques majeurs de biens immobiliers situés sur la commune de TARASCON	35
Arrêté N °2011146-0112 - ARRÊTÉ PRÉFECTORAL n ° IAL- 13109-02 modifiant l'arrêté n ° IAL- 13109-01 du 8 février 2006 relatif à l'état des risques naturels et technologiques majeurs de biens immobiliers situés sur la commune de LE_THOLONET	38
Arrêté N °2011146-0113 - ARRÊTÉ PRÉFECTORAL n ° IAL-13110-04 modifiant l'arrêté n ° IAL-13110-03 du 8 avril 2010 relatif à l'état des risques naturels et technologiques majeurs de biens immobiliers situés sur la commune de TRETTS	41
Arrêté N °2011146-0114 - ARRÊTÉ PRÉFECTORAL n ° IAL- 13111-02 modifiant l'arrêté n ° IAL- 13111-01 du 8 février 2006 relatif à l'état des risques naturels et technologiques majeurs de biens immobiliers situés sur la commune de VAUVENARGUES	44
Arrêté N °2011146-0115 - ARRÊTÉ PRÉFECTORAL n ° IAL- 13112-03 modifiant l'arrêté n ° IAL- 13112-02 du 20 aout 2010 relatif à l'état des risques naturels et technologiques majeurs de biens immobiliers situés sur la commune de VELAUX	47
Arrêté N °2011146-0116 - ARRÊTÉ PRÉFECTORAL n ° IAL- 13113-03 modifiant l'arrêté n ° IAL- 13113-02 du 20 aout 2010 relatif à l'état des risques naturels et technologiques majeurs de biens immobiliers situés sur la commune de VENELLES	50
Arrêté N °2011146-0117 - ARRÊTÉ PRÉFECTORAL n ° IAL- 13114-02 modifiant l'arrêté n ° IAL- 13114-01 du 8 février 2006 relatif à l'état des risques naturels et technologiques majeurs de biens immobiliers situés sur la commune de VENTABREN	53
Arrêté N °2011146-0118 - ARRÊTÉ PRÉFECTORAL n ° IAL- 13115-02 modifiant l'arrêté n ° IAL- 13115-01 du 8 février 2006 relatif à l'état des risques naturels et technologiques majeurs de biens immobiliers situés sur la commune de VERNEGUES	56
Direction Départementale de la Protection des Populations	
Arrêté N °2012052-0003 - ARRÊTÉ PRÉFECTORAL PORTANT ABROGATION DU MANDAT SANITAIRE DU DR VALETTE PIERRE	59
Direction Départementale des Territoires et de la Mer	
Arrêté N °2011340-0030 - ARRETE INTERDEPARTEMENTAL N ° 2011340-0009 du 06-12-2011 pour la Préfecture des Bouches- du - Rhône N ° 2011341-0013 du 06-12-2011 pour la Préfecture de Vaucluse PORTANT ABROGATION DE L'ARRETE N ° SI2002-01-21-0010 PREF DU 21 JANVIER 2002 PRESCRIVANT L'ELABORATION DU PLAN DE	61
PREVENTION DES RISQUES D'INONDATION SUR LE BASSIN VERSANT DE LA DURANCE	
Arrêté N °2012054-0003 - Arrêté préfectoral fixant le ratio départemental de productivité minimale relatif à l'aide aux ovins pour la campagne 2012	66
Arrêté N °2012054-0004 - Arrêté préfectoral relatif aux priorités fixées pour l'attribution des droits à prime issus de la réserve	69
Secrétariat Général - Direction de l'Administration Générale	
Arrêté N °2012051-0003 - Arrêté établissant la liste départementale des personnes habilitées à dispenser la formation et à délivrer l'attestation d'aptitude mentionnées à l'article L.211-13-1 du code rural	72
Arrêté N °2012054-0002 - Arrêté portant habilitation de l'établissement secondaire de la société dénommée « POMPES ET INFERRES NEMROD » eis à	

Secrétariat Général - Direction des Collectivités Locales , de l'Utilité Publique et de l'Environnement

Arrêté N °2012044-0009 - arrêté autorisant l'occupation temporaire de propriétés privées sur le territoire de la commune des BAUX- de- PROVENCE dans le cadre de la réalisation de travaux en vue de la mise en valeur et de la gestion du site des carrières de Bringasses et des Grands Fronts	87
Avis - Avis de la commission nationale d'aménagement commercial émis lors de sa séance du 28 juillet 2011 concernant un projet commercial à Carnoux- en- Provence.	92

Secrétariat général - Direction des Moyens et du Patrimoine Immobilier

Arrêté N °2012052-0004 - Arrêté préfectoral du 21 février 2012 portant nomination du jury du concours restreint de maîtrise d'oeuvre sur esquisse relatif à la construction de la nouvelle Sous- Préfecture d'AIX EN PROVENCE	94
---	----



PREFET DES BOUCHES- DU- RHONE

Autre

**signé par Autre signataire
le 24 Novembre 2011**

**Le Préfet de la Région Provence- Alpes- Côte d'Azur
Direction régionale des Entreprises, de la Concurrence, de la Consommation, du Travail et de
l'Emploi (DIRECCTE)
Unité Territoriale des Bouches du Rhône**

Récépissé de déclaration au titre des services à
la personne au bénéfice de la SARL DCFI sise
168 traverse Chabrand 13400 AUBAGNE



PREFECTURE DES BOUCHES-DU-RHONE

DIRECCTE PROVENCE ALPES-COTE D'AZUR
UNITE TERRITORIALE DES BOUCHES DU -RHONE

MISSION DEVELOPPEMENT de l'ACTIVITE
ET ACCOMPAGNEMENT A L'EMPLOI

SERVICE DEVELOPPEMENT DE L'EMPLOI.
UNITE : SERVICES A LA PERSONNE

**RECEPISSE DE DECLARATION
D'UN ORGANISME DE SERVICES A LA PERSONNE ENREGISTREE
SOUS LE N° SAP 480844182
ET FORMULEE CONFORMEMENT A L'ARTICLE L.7232-1-1 DU CODE DU TRAVAIL**

Vu la loi n° 2010-853 du 23 juillet 2010 relative aux réseaux consulaires, au commerce et à l'artisanat et aux services (article 31),

Vu le décret n° 2011-1132 du 20 septembre 2011 modifiant certaines dispositions du code du travail relatives au chèque emploi-service universel et aux services à la personne,

Vu le décret n° 2011-1133 du 20 septembre 2011 modifiant certaines dispositions du code du travail relatives au chèque emploi-service universel et aux services à la personne,

Vu l'arrêté préfectoral du Préfet de la Région PACA, Préfet des Bouches-du-Rhône n° 2010-307-37 du 03 novembre 2010 portant délégation de signature à Monsieur le Responsable de l'Unité territoriale des Bouches-du-Rhône de la DIRECCTE PACA,

Vu l'arrêté du 03 mai 2011 portant subdélégation de signature du Responsable de l'Unité territoriale des Bouches-du-Rhône de la DIRECCTE PACA,

Le Préfet de la Région PACA, Préfet des Bouches-du-Rhône, et par délégation, le directeur du travail, responsable de l'unité territoriale des Bouches-du-Rhône et par empêchement, la Responsable du Service Développement de l'Emploi,

CONSTATE,

qu'en application des dispositions du code du travail susvisées, une déclaration d'activité de services à la personne a été reçue à l'unité territoriale des Bouches-du-Rhône de la DIRECCTE PACA le 24 novembre 2011 de la SRAL: DCFI sise 168, traverse Chabrand-13400 AUBAGNE.

Après examen du dossier, cette demande a été constatée conforme et le présent récépissé de déclaration d'activité de services à la personne a été enregistré au nom de la SRAL: DCFI SERVICES sous le numéro SAP 480844182.

Toute modification concernant la structure déclarée ou les activités exercées devra, sous peine de retrait de la déclaration, faire l'objet d'une déclaration modificative auprès de l'unité territoriale des Bouches-du-Rhône qui modifiera le récépissé initial.

La structure exerce son activité selon les modes suivants :

- prestataire

Les activités déclarées sont les suivantes, à l'exclusion de toute autre :

- Assistance informatique et Internet à domicile.
-

Cette activité exercée par le déclarant, sous réserve d'être exercée à titre exclusif (ou sous réserve d'une comptabilité séparée pour les personnes morales dispensées de cette condition), ouvre droit au bénéfice des dispositions des articles L. 7233-2 du code du travail .

Le récépissé peut être retiré à la structure dans les conditions fixées aux articles R. 7232-22 à R.7232-24 du code du travail.

Le présent récépissé sera publié au recueil des actes administratifs de la préfecture des Bouches-du-Rhône.

Fait à Marseille, le 24 novembre 2011

Pour le Préfet et par délégation,
Par empêchement du responsable de l'Unité territoriale des Bouches-du-Rhône
La responsable du service

Jeanine MAWIT

55, Boulevard Perier - 13415 MARSEILLE cedex 20 ☎ 04 91 57.97 12 - , 📠 04 91 57 96 40
Mel : dd-13.sap@direccte.gouv.fr
Internet : www.travail.solidarite.gouv.fr - www.economie.gouv.fr - www.servicessalapersonne.gouv.fr



PREFET DES BOUCHES- DU- RHONE

Autre

**signé par Autre signataire
le 05 Décembre 2011**

**Le Préfet de la Région Provence- Alpes- Côte d'Azur
Direction régionale des Entreprises, de la Concurrence, de la Consommation, du Travail et de
l'Emploi (DIRECCTE)
Unité Territoriale des Bouches du Rhône**

Récépissé de déclaration au titre des services à
la personne au bénéfice de l'association AGIR
ENSEMBLE sise 34 lot les peupliers 13560
SENAS



PREFECTURE DES BOUCHES-DU-RHONE

DIRECCTE PROVENCE –ALPES–COTE D’AZUR
UNITE TERRITORIALE DES BOUCHES-DU-RHONE

MISSION DEVELOPPEMENT DE L’ACTIVITE
ET ACCOMPAGNEMENT A L’ EMPLOI

SERVICE DEVELOPPEMENT DE L’EMPLOI

UNITE : SERVICES A LA PERSONNE

**RECEPISSE DE DECLARATION
D’UN ORGANISME DE SERVICES A LA PERSONNE ENREGISTREE
SOUS LE N° SAP 483064804
ET FORMULEE CONFORMEMENT A L’ARTICLE L.7232-1-1 DU CODE DU TRAVAIL**

Vu la loi n° 2010-853 du 23 juillet 2010 relative aux réseaux consulaires, au commerce et à l’artisanat et aux services (article 31),

Vu le décret n° 2011-1132 du 20 septembre 2011 modifiant certaines dispositions du code du travail relatives au chèque emploi-service universel et aux services à la personne,

Vu le décret n° 2011-1133 du 20 septembre 2011 modifiant certaines dispositions du code du travail relatives au chèque emploi-service universel et aux services à la personne,

Vu l’arrêté préfectoral du Préfet de la Région PACA, Préfet des Bouches-du-Rhône n° 2010-307-37 du 03 novembre 2010 portant délégation de signature à Monsieur le Responsable de l’Unité territoriale des Bouches-du-Rhône de la DIRECCTE PACA,

Vu l’arrêté du 03 mai 2011 portant subdélégation de signature du Responsable de l’Unité territoriale des Bouches-du-Rhône de la DIRECCTE PACA,

Le Préfet de la Région PACA, Préfet des Bouches-du-Rhône, et par délégation, le directeur du travail, responsable de l’unité territoriale des Bouches-du-Rhône et par empêchement, la Responsable du Service Développement de l’Emploi,

CONSTATE,

qu'en application des dispositions du code du travail susvisées, une déclaration d'activité de services à la personne a été reçue à l'unité territoriale des Bouches-du-Rhône de la DIRECCTE PACA le 05 décembre 2011 de l'association AGIR ENSEMBLE, sise, 34 Lot les Peupliers 13560 SENAS.

Après examen du dossier, cette demande a été constatée conforme et le présent récépissé de déclaration d'activité de services à la personne a été enregistré au nom de l'association AGIR ENSEMBLE sous le numéro SAP 483064804.

Toute modification concernant la structure déclarée ou les activités exercées devra, sous peine de retrait de la déclaration, faire l'objet d'une déclaration modificative auprès de l'unité territoriale des Bouches-du-Rhône qui modifiera le récépissé initial.

La structure exerce son activité selon le mode suivant :

- prestataire

Les activités déclarées sont les suivantes, à l'exclusion de toute autre :

- Garde d'enfant de plus de trois ans
- Soutien scolaire à domicile ou cours à domicile
- Assistance informatique et Internet à domicile
- Entretien de la maison et travaux ménagers
- Petits travaux de jardinage, y compris les travaux de débroussaillage
- Prestations de petit bricolage
- Préparation des repas à domicile, y compris le temps passé aux commissions
- Livraison des repas à domicile, à la condition que cette prestation soit comprise dans une offre de service incluant un ensemble d'activités effectuées à domicile
- Collecte et livraison à domicile de linge repassé, à la condition que cette prestation soit comprise dans une offre de services incluant un ensemble d'activités effectuées à domicile
- Maintenance, entretien et vigilance temporaire, à domicile, de la résidence principale et secondaire

Ces activités exercées par le déclarant, sous réserve d'être exercées à titre exclusif (ou sous réserve d'une comptabilité séparée pour les personnes morales dispensées de cette condition), ouvrent droit au bénéfice des dispositions des articles L. 7233-2 du code du travail.

Le récépissé peut être retiré à la structure dans les conditions fixées aux articles R. 7232-22 à R.7232-24 du code du travail.

Le présent récépissé sera publié au recueil des actes administratifs de la préfecture des Bouches-du-Rhône

Fait à Marseille, le 5 décembre 2011

Pour le Préfet et par délégation,
Par empêchement du responsable de l'Unité territoriale des Bouches-du-Rhône
La responsable du service

Jeanine MAWIT

55, Boulevard Perier - 13415 MARSEILLE cedex 20 ☎ 04 91 57.97 12 - , 📠 04 91 57 96 40

Mel : dd-13.sap@direccte.gouv.fr

Internet : www.travail.solidarite.gouv.fr – www.economie.gouv.fr – www.servicesalapersonne.gouv.fr



PREFET DES BOUCHES- DU- RHONE

Autre

**signé par Autre signataire
le 16 Décembre 2011**

**Le Préfet de la Région Provence- Alpes- Côte d'Azur
Direction régionale des Entreprises, de la Concurrence, de la Consommation, du Travail et de
l'Emploi (DIRECCTE)
Unité Territoriale des Bouches du Rhône**

Récépissé de déclaration au titre des services à
la personne au bénéfice de l'association
intermédiaire ADPEI sise 18 Boulevard
Camille Flammarion 13001 MARSEILLE



PREFECTURE DES BOUCHES-DU-RHONE

DIRECCTE PROVENCE –ALPES–COTE D’AZUR
UNITE TERRITORIALE DES BOUCHES-DU-RHONE

MISSION DEVELOPPEMENT DE L’ACTIVITE
ET ACCOMPAGNEMENT A L’ EMPLOI

SERVICE DEVELOPPEMENT DE L’EMPLOI

UNITE : SERVICES A LA PERSONNE

**RECEPISSE DE DECLARATION
D’UN ORGANISME DE SERVICES A LA PERSONNE ENREGISTREE
SOUS LE N° SAP 344741517
ET FORMULEE CONFORMEMENT A L’ARTICLE L.7232-1-1 DU CODE DU TRAVAIL**

Vu la loi n° 2010-853 du 23 juillet 2010 relative aux réseaux consulaires, au commerce et à l’artisanat et aux services (article 31),

Vu le décret n° 2011-1132 du 20 septembre 2011 modifiant certaines dispositions du code du travail relatives au chèque emploi-service universel et aux services à la personne,

Vu le décret n° 2011-1133 du 20 septembre 2011 modifiant certaines dispositions du code du travail relatives au chèque emploi-service universel et aux services à la personne,

Vu l’arrêté préfectoral du Préfet de la Région PACA, Préfet des Bouches-du-Rhône n° 2010-307-37 du 03 novembre 2010 portant délégation de signature à Monsieur le Responsable de l’Unité territoriale des Bouches-du-Rhône de la DIRECCTE PACA,

Vu l’arrêté du 03 mai 2011 portant subdélégation de signature du Responsable de l’Unité territoriale des Bouches-du-Rhône de la DIRECCTE PACA,

Le Préfet de la Région PACA, Préfet des Bouches-du-Rhône, et par délégation, le directeur du travail, responsable de l’unité territoriale des Bouches-du-Rhône et par empêchement, la Responsable du Service Développement de l’Emploi,

CONSTATE,

qu'en application des dispositions du code du travail susvisées, une déclaration d'activité de services à la personne a été reçue à l'unité territoriale des Bouches-du-Rhône de la DIRECCTE PACA le 16 décembre 2011 de l'association intermédiaire : A D P E I, sise, 18 boulevard Camille Flammarion-13001-MARSEILLE.

Après examen du dossier, cette demande a été constatée conforme et le présent récépissé de déclaration d'activité de services à la personne a été enregistré au nom de l'association intermédiaire A D P E I sous le numéro SAP 344741517.

Toute modification concernant la structure déclarée ou les activités exercées devra, sous peine de retrait de la déclaration, faire l'objet d'une déclaration modificative auprès de l'unité territoriale des Bouches-du-Rhône qui modifiera le récépissé initial.

La structure exerce son activité selon les modes suivants :

- prestataire

Les activités déclarées sont les suivantes, à l'exclusion de toute autre :

- Garde d'enfant de plus de trois ans
- Accompagnement des enfants de plus de trois ans dans leurs déplacements en dehors de leur domicile (promenades, transports, actes de la vie courante), à condition que cette prestation soit comprise dans une offre de services incluant un ensemble d'activités effectuées à domicile
- Assistance informatique et Internet à domicile
- Assistance administrative à domicile
- Entretien de la maison et travaux ménagers
- Petits travaux de jardinage, y compris les travaux de débroussaillage
- Prestations de petit bricolage
- Préparation des repas à domicile, y compris le temps passé aux commissions
- Maintenance, entretien et vigilance temporaire, à domicile, de la résidence principale et secondaire
- Soins et promenade d'animaux de compagnie, à l'exclusion des soins vétérinaires et du toilettage pour les personnes dépendantes

Ces activités exercées par le déclarant, sous réserve d'être exercées à titre exclusif (ou sous réserve d'une comptabilité séparée pour les personnes morales dispensées de cette condition), ouvrent droit au bénéfice des dispositions des articles L. 7233-2 du code du travail.

Le récépissé peut être retiré à la structure dans les conditions fixées aux articles R. 7232-22 à R.7232-24 du code du travail.

Le présent récépissé sera publié au recueil des actes administratifs de la préfecture des Bouches-du-Rhône

Fait à Marseille, le 16 décembre 2011

Pour le Préfet et par délégation,
Par empêchement du responsable de l'Unité territoriale des Bouches-du-Rhône
La responsable du service

Jeanine MAWIT

55, Boulevard Perier - 13415 MARSEILLE cedex 20 ☎ 04 91 57.97 12 - , 📠 04 91 57 96 40

Mel : dd-13.sap@direccte.gouv.fr

Internet : www.travail.solidarite.gouv.fr - www.economie.gouv.fr - www.servicesalapersonne.gouv.fr



PREFET DES BOUCHES- DU- RHONE

Autre

**signé par Autre signataire
le 14 Décembre 2011**

**Le Préfet de la Région Provence- Alpes- Côte d'Azur
Direction régionale des Entreprises, de la Concurrence, de la Consommation, du Travail et de
l'Emploi (DIRECCTE)
Unité Territoriale des Bouches du Rhône**

Récépissé de déclaration au titre des services à
la personne au bénéfice de l'association
MAMIE CIGALE sise Résidence la Bruillère
Bat A avenue Kennedy 13600 LA CIOTAT



PREFECTURE DES BOUCHES-DU-RHONE

DIRECCTE PROVENCE –ALPES–COTE D’AZUR
UNITE TERRITORIALE DES BOUCHES-DU-RHONE

MISSION DEVELOPPEMENT DE L’ACTIVITE
ET ACCOMPAGNEMENT A L’ EMPLOI

SERVICE DEVELOPPEMENT DE L’EMPLOI

UNITE : SERVICES A LA PERSONNE

**RECEPISSE DE DECLARATION
D’UN ORGANISME DE SERVICES A LA PERSONNE ENREGISTREE
SOUS LE N° SAP 492180161
ET FORMULEE CONFORMEMENT A L’ARTICLE L.7232-1-1 DU CODE DU TRAVAIL**

Vu la loi n° 2010-853 du 23 juillet 2010 relative aux réseaux consulaires, au commerce et à l’artisanat et aux services (article 31),

Vu le décret n° 2011-1132 du 20 septembre 2011 modifiant certaines dispositions du code du travail relatives au chèque emploi-service universel et aux services à la personne,

Vu le décret n° 2011-1133 du 20 septembre 2011 modifiant certaines dispositions du code du travail relatives au chèque emploi-service universel et aux services à la personne,

Vu l’arrêté préfectoral du Préfet de la Région PACA, Préfet des Bouches-du-Rhône n° 2010-307-37 du 03 novembre 2010 portant délégation de signature à Monsieur le Responsable de l’Unité territoriale des Bouches-du-Rhône de la DIRECCTE PACA,

Vu l’arrêté du 03 mai 2011 portant subdélégation de signature du Responsable de l’Unité territoriale des Bouches-du-Rhône de la DIRECCTE PACA,

Le Préfet de la Région PACA, Préfet des Bouches-du-Rhône, et par délégation, le directeur du travail, responsable de l’unité territoriale des Bouches-du-Rhône et par empêchement, la Responsable du Service Développement de l’Emploi,

CONSTATE,

qu'en application des dispositions du code du travail susvisées, une déclaration d'activité de services à la personne a été reçue à l'unité territoriale des Bouches-du-Rhône de la DIRECCTE PACA le 14 décembre 2011 de l'association : MAMIE CIGALE, sise, Résidence la Bruillère Bat A avenue Kennedy-13600 La CIOTAT.

Après examen du dossier, cette demande a été constatée conforme et le présent récépissé de déclaration d'activité de services à la personne a été enregistré au nom de l'association MAMIE CIGALE sous le numéro SAP492180161.

Toute modification concernant la structure déclarée ou les activités exercées devra, sous peine de retrait de la déclaration, faire l'objet d'une déclaration modificative auprès de l'unité territoriale des Bouches-du-Rhône qui modifiera le récépissé initial.

La structure exerce son activité selon les modes suivants :

- prestataire

Les activités déclarées sont les suivantes, à l'exclusion de toute autre :

- Garde d'enfant de plus de trois ans
- Accompagnement des enfants de plus de trois ans dans leurs déplacements en dehors de leur domicile (promenades, transports, actes de la vie courante), à condition que cette prestation soit comprise dans une offre de services incluant un ensemble d'activités effectuées à domicile
- Cours à domicile
- Entretien de la maison et travaux ménagers
- Préparation des repas à domicile, y compris le temps passé aux commissions
- Collecte et livraison à domicile de linge repassé, à la condition que cette prestation soit comprise dans une offre de services incluant un ensemble d'activités effectuées à domicile
- Livraison des courses à domicile
- Maintenance, entretien et vigilance temporaire, à domicile, de la résidence principale et secondaire
- Soins et promenade d'animaux de compagnie, à l'exclusion des soins vétérinaires et du toilettage pour les personnes dépendantes

Ces activités exercées par le déclarant, sous réserve d'être exercées à titre exclusif (ou sous réserve d'une comptabilité séparée pour les personnes morales dispensées de cette condition), ouvrent droit au bénéfice des dispositions des articles L. 7233-2 du code du travail.

Le récépissé peut être retiré à la structure dans les conditions fixées aux articles R. 7232-22 à R.7232-24 du code du travail.

Le présent récépissé sera publié au recueil des actes administratifs de la préfecture des Bouches-du-Rhône

Fait à Marseille, le 14 décembre 2011

Pour le Préfet et par délégation,
Par empêchement du responsable de l'Unité territoriale des Bouches-du-Rhône
La responsable du service

Jeanine MAWIT

55, Boulevard Perier - 13415 MARSEILLE cedex 20 ☎ 04 91 57.97 12 - , 📠 04 91 57 96 40

Mel : dd-13.sap@direccte.gouv.fr

Internet : www.travail.solidarite.gouv.fr - www.economie.gouv.fr - www.servicesalapersonne.gouv.fr



PREFET DES BOUCHES- DU- RHONE

Autre

**signé par Autre signataire
le 13 Décembre 2011**

**Le Préfet de la Région Provence- Alpes- Côte d'Azur
Direction régionale des Entreprises, de la Concurrence, de la Consommation, du Travail et de
l'Emploi (DIRECCTE)
Unité Territoriale des Bouches du Rhône**

Récépissé de déclaration au titre des services à
la personne au bénéfice de l'association
PARTAGE ET TRAVAIL SAINTE
VICTOIRE sise Le Mansard entrée B Place
Roméo de Villeneuve 13090 AIX EN
PROVENCE



PREFECTURE DES BOUCHES-DU-RHONE

DIRECCTE PROVENCE –ALPES-COTE D'AZUR
UNITE TERRITORIALE DES BOUCHES-DU-RHONE

MISSION DEVELOPPEMENT DE L'ACTIVITE
ET D'ACCOMPAGNEMENT A L' EMPLOI

SERVICE DEVELOPPEMENT DE L'EMPLOI

UNITE : SERVICES A LA PERSONNE

**RECEPISSE DE DECLARATION
D'UN ORGANISME DE SERVICES A LA PERSONNE ENREGISTREE
SOUS LE N° SAP 344420252
ET FORMULEE CONFORMEMENT A L'ARTICLE L.7232-1-1 DU CODE DU TRAVAIL**

Vu la loi n° 2010-853 du 23 juillet 2010 relative aux réseaux consulaires, au commerce et à l'artisanat et aux services (article 31),

Vu le décret n° 2011-1132 du 20 septembre 2011 modifiant certaines dispositions du code du travail relatives au chèque emploi-service universel et aux services à la personne,

Vu le décret n° 2011-1133 du 20 septembre 2011 modifiant certaines dispositions du code du travail relatives au chèque emploi-service universel et aux services à la personne,

Vu l'arrêté préfectoral du Préfet de la Région PACA, Préfet des Bouches-du-Rhône n° 2010-307-37 du 03 novembre 2010 portant délégation de signature à Monsieur le Responsable de l'Unité territoriale des Bouches-du-Rhône de la DIRECCTE PACA,

Vu l'arrêté du 03 mai 2011 portant subdélégation de signature du Responsable de l'Unité territoriale des Bouches-du-Rhône de la DIRECCTE PACA,

Le Préfet de la Région PACA, Préfet des Bouches-du-Rhône, et par délégation, le directeur du travail, responsable de l'unité territoriale des Bouches-du-Rhône et par empêchement, la Responsable du Service Développement de l'Emploi,

CONSTATE,

qu'en application des dispositions du code du travail susvisées , une déclaration d'activité de services à la personne a été reçue à l'unité territoriale des Bouches-du-Rhône de la DIRECCTE PACA le 13 décembre 2011 de l'association :PARTAGE ET TRAVAIL SAINTE VICTOIRE sise Le Mansard entrée B-Place Romée de Villeneuve-13090-AIX EN PROVENCE

Après examen du dossier, cette demande a été constatée conforme et le présent récépissé de déclaration d'activité de services à la personne a été enregistré au nom de l'association :PARTAGE ET TRAVAIL SAINTE VICTOIRE sous le numéro SAP344420252

Toute modification concernant la structure déclarée ou les activités exercées devra, sous peine de retrait de la déclaration, faire l'objet d'une déclaration modificative auprès de l'unité territoriale des Bouches-du-Rhône qui modifiera le récépissé initial.

La structure exerce son activité selon le mode suivant :

- prestataire

Les activités déclarées sont les suivantes, à l'exclusion de toute autre :

- Garde d'enfant de plus de trois ans à domicile
- Accompagnement des enfants de plus de trois ans dans leurs déplacements en dehors de leur domicile (promenades, transports, actes de la vie courante), à condition que cette prestation soit comprise dans une offre de services incluant un ensemble d'activités effectuées à domicile
- Soutien scolaire à domicile ou cours à domicile
- Assistance informatique et Internet à domicile
- Assistance administrative à domicile
- Entretien de la maison et travaux ménagers
- Petits travaux de jardinage, y compris les travaux de débroussaillage
- Prestations de petit bricolage
- Préparation des repas à domicile, y compris le temps passé aux commissions
- Collecte et livraison à domicile de linge repassé, à la condition que cette prestation soit comprise dans une offre de services incluant un ensemble d'activités effectuées à domicile
- Soins et promenades d'animaux de compagnie, à l'exclusion des soins vétérinaires et du toilettage, pour les personnes dépendantes

Ces activités exercées par le déclarant, sous réserve d'être exercées à titre exclusif (ou sous réserve d'une comptabilité séparée pour les personnes morales dispensées de cette condition), ouvrent droit au bénéfice des dispositions des articles L. 7233-2 du code du travail .

Le récépissé peut être retiré à la structure dans les conditions fixées aux articles R. 7232-22 à R.7232-24 du code du travail.

Le présent récépissé sera publié au recueil des actes administratifs de la préfecture des Bouches-du-Rhône.

Fait à Marseille, le 13 décembre 2011

Pour le Préfet et par délégation,
Par empêchement du responsable de l'Unité territoriale des Bouches-du-Rhône
La responsable du service

Jeanine MAWIT

Internet : www.travail.solidarite.gouv.fr – www.economie.gouv.fr – www.servicesalapersonne.gouv.fr

55, Boulevard Perier - 13415 MARSEILLE cedex 20 ☎ 04 91 57.97 12 - 📠 04 91 57 96 40

Mel : dd-13.sap@direccte.gouv.fr

Internet : www.travail.solidarite.gouv.fr – www.economie.gouv.fr – www.servicesalapersonne.gouv.fr

55, Boulevard Perier - 13415 MARSEILLE cedex 20 ☎ 04 91 57.97 12 - 📠 04 91 57 96 40

Mel : dd-13.sap@direccte.gouv.fr

Internet : www.travail.solidarite.gouv.fr – www.economie.gouv.fr – www.servicesalapersonne.gouv.fr





PREFET DES BOUCHES- DU- RHONE

Arrêté n ° 2011146-0105

**signé par Pour le Préfet, le Directeur de Cabinet
le 26 Mai 2011**

**Le préfet des Bouches- du- Rhône
Cabinet du Préfet
Services du Cabinet**

ARRÊTÉ PRÉFECTORAL n ° IAL- 13076-02
modifiant l'arrêté n ° IAL- 13076-01 du 8
février 2006 relatif à l'état des risques naturels
et technologiques majeurs de biens
immobiliers situés sur la commune de PLAN-
D'ORGON



Liberté • Égalité • Fraternité

RÉPUBLIQUE FRANÇAISE

PREFET DES BOUCHES-DU-RHONE

DIRECTION DE LA SECURITE ET DU CABINET

ARRÊTÉ PRÉFECTORAL n° IAL-13076-02
modifiant l'arrêté n° IAL-13076-01 du 8 février 2006
relatif à l'état des risques naturels et technologiques majeurs de biens immobiliers situés sur la commune de
PLAN-D'ORGON

Le Préfet,
de la Région Provence-Alpes-Côte d'Azur
Préfet des Bouches-du-Rhône
Chevalier de la Légion d'honneur
Chevalier dans l'Ordre national du Mérite

Vu le code général des collectivités territoriales,
Vu le code de l'environnement, notamment les articles L 125-5 et R 125-23 à R125-27,
Vu le décret n° 2010-1254 du 22 octobre 2010 relatif à la prévention du risque sismique,
Vu le décret n° 2010-1255 du 22 octobre 2010 portant délimitation des zones de sismicité du territoire français,
Vu l'arrêté du 22 octobre 2010 relatif à la classification et aux règles de construction parasismique applicables aux bâtiments de la classe dite « à risque normal »
Vu l'arrêté préfectoral n° IAL-001 du 7 février 2006 relatif à la liste des communes des Bouches-du-Rhône où s'applique l'article L 125-5 du code de l'environnement,
Vu l'arrêté préfectoral n° IAL-13076-01 du 8 février 2006 concernant la commune de **PLAN-D'ORGON**

Sur proposition du sous-préfet, directeur de cabinet,

ARRÊTE

ARTICLE 1

Le document d'information communal (DCI) joint à l'arrêté n° IAL-13076-01 du 8 février 2006 est remplacé par le DCI mis à jour et annexé au présent arrêté.

ARTICLE 2

Ce DCI, regroupant les éléments nécessaires à l'élaboration de l'état des risques pour l'information des acquéreurs et des locataires de biens immobiliers situés sur la commune de **PLAN-D'ORGON**, comprend : la mention des risques naturels et technologiques pris en compte, la cartographie des zones exposées, l'intitulé des documents auxquels le vendeur ou le bailleur peut se référer, la liste des arrêtés portant ou ayant porté reconnaissance de l'état de catastrophe naturelle ou technologique sur le territoire de la commune et le cas échéant, le niveau de sismicité réglementaire attaché à la commune. Il sera mis à jour au regard des conditions mentionnées à l'article L 125-5 du Code de l'environnement. Il est librement consultable en mairie de **PLAN-D'ORGON** en sous-préfecture, en préfecture et accessible depuis le site www.paca.pref.gouv.fr.

ARTICLE 3

Une copie du présent arrêté et du DCI qui lui est annexé est adressée au maire de la commune de **PLAN-D'ORGON** et à la chambre départementale des notaires. Le présent arrêté sera affiché en mairie et publié au recueil des actes administratifs de l'État dans le département des Bouches-du-Rhône.

ARTICLE 4

Mesdames et Messieurs le secrétaire général de la préfecture des Bouches-du-Rhône, le directeur de cabinet, les sous-préfets d'arrondissement, les chefs des services déconcentrés de l'État de niveau régional ou départemental et le maire de la commune de **PLAN-D'ORGON** sont chargés, chacun en ce qui les concerne, de l'application du présent arrêté.

FAIT A MARSEILLE, LE 26 MAI 2011

Pour le préfet et par délégation,
Le sous-préfet, directeur de cabinet

SIGNE

François PROISY



PREFET DES BOUCHES-DU-RHONE

CABINET DU PREFET

**Commune de
PLAN-D'ORGON**

Information Acquéreurs-Locataires (IAL) *sur les risques*
Dossier communal d'informations (DCI)
annexé à l'arrêté préfectoral n° IAL-13076-02

Date d'édition : mai 2011

Ref :

- articles L.125 - 5 et R.125 - 23 à R.125 – 27 du code de l'environnement
- arrêté préfectoral n° IAL – 001 du 7 février 2006 dressant la liste des communes des Bouches du Rhône où s'applique l'article L.125-5 du code de l'environnement.
- arrêté préfectoral du:

Sommaire :

- **Fiche d'information sur les risques pris en compte.**
- **Liste des arrêtés portant reconnaissance de l'état de catastrophe naturelle ou technologique sur le territoire de la commune.**
- **Fiches synthétiques et extraits cartographiques des zones exposées**

QU'EST CE QU' UN PLAN DE PRÉVENTION DES RISQUES (P.P.R.) ?

Le PPR est un document élaboré par l'État réglementant l'implantation des bâtiments, les règles de construction et d'usage pour contribuer à la prévention des risques.

Il est destiné à :

- préserver et améliorer la sécurité des personnes et des biens,
- réduire les dommages provoqués par des catastrophes naturelles ou technologiques,
- contrôler la construction dans les zones exposées à un risque, en évitant d'y augmenter les enjeux et en diminuant la vulnérabilité des zones déjà urbanisées.

Il fixe les dispositions applicables aux biens et activités existants, à l'implantation de toute construction et installation, à l'exécution de tous travaux et à l'exercice de toute activité.

Prescrit, puis approuvé par arrêté préfectoral, le PPR crée une servitude d'utilité publique (SUP) qui s'impose à tous. Annexé au Plan d'Occupation des Sols/Plan Local d'Urbanisme (POS/PLU), c'est un document public, librement consultable en mairie, à la direction départementale de l'équipement, ou en préfecture.

Cartographie des zones à risques : AVERTISSEMENT

Les cartes éventuellement incluses dans ce DCI sont à l'échelle 1/25.000. Elles suffisent généralement pour localiser votre bien immobilier et sa position vis à vis des zones à risques et pour renseigner le formulaire « état des risques naturels et technologiques » auquel elles seront jointes.

Le risque étant étudié avec un degré de précision lié aux méthodes de calcul et à l'échelle des plans utilisés, l'attention est appelée sur les erreurs possibles pouvant résulter d'une interprétation de cartes agrandies (zoom).

En cas de doute, il peut être utile de consulter le PPR approuvé, disponible en mairie.



PREFET DES BOUCHES- DU- RHONE

Arrêté n ° 2011146-0106

**signé par Pour le Préfet, le Directeur de Cabinet
le 26 Mai 2011**

**Le préfet des Bouches- du- Rhône
Cabinet du Préfet
Services du Cabinet**

ARRÊTÉ PRÉFECTORAL n ° IAL- 13096-02
modifiant l'arrêté n ° IAL- 13096-01 du 8
février 2006 relatif à l'état des risques naturels
et technologiques majeurs de biens
immobiliers situés sur la commune de
SAINTES- MARIES- DE- LA- MER



Liberté • Égalité • Fraternité

RÉPUBLIQUE FRANÇAISE

PREFET DES BOUCHES-DU-RHONE

DIRECTION DE LA SECURITE ET DU CABINET

ARRÊTÉ PRÉFECTORAL n° IAL-13096-02
modifiant l'arrêté n° IAL-13096-01 du 8 février 2006
relatif à l'état des risques naturels et technologiques majeurs de biens immobiliers situés sur la commune de
SAINTES-MARIES-DE-LA-MER

Le Préfet,
de la Région Provence-Alpes-Côte d'Azur
Préfet des Bouches-du-Rhône
Chevalier de la Légion d'honneur
Chevalier dans l'Ordre national du Mérite

Vu le code général des collectivités territoriales,
Vu le code de l'environnement, notamment les articles L 125-5 et R 125-23 à R125-27,
Vu le décret n° 2010-1254 du 22 octobre 2010 relatif à la prévention du risque sismique,
Vu le décret n° 2010-1255 du 22 octobre 2010 portant délimitation des zones de sismicité du territoire français,
Vu l'arrêté du 22 octobre 2010 relatif à la classification et aux règles de construction parasismique applicables aux bâtiments de la classe dite « à risque normal »
Vu l'arrêté préfectoral n° IAL-001 du 7 février 2006 relatif à la liste des communes des Bouches-du-Rhône où s'applique l'article L 125-5 du code de l'environnement,
Vu l'arrêté préfectoral n° IAL-13096-01 du 8 février 2006 concernant la commune de **SAINTES-MARIES-DE-LA-MER**

Sur proposition du sous-préfet, directeur de cabinet,

ARRÊTE

ARTICLE 1

Le document d'information communal (DCI) joint à l'arrêté n° IAL-13096-01 du 8 février 2006 est remplacé par le DCI mis à jour et annexé au présent arrêté.

ARTICLE 2

Ce DCI, regroupant les éléments nécessaires à l'élaboration de l'état des risques pour l'information des acquéreurs et des locataires de biens immobiliers situés sur la commune de **SAINTES-MARIES-DE-LA-MER**, comprend : la mention des risques naturels et technologiques pris en compte, la cartographie des zones exposées, l'intitulé des documents auxquels le vendeur ou le bailleur peut se référer, la liste des arrêtés portant ou ayant porté reconnaissance de l'état de catastrophe naturelle ou technologique sur le territoire de la commune et le cas échéant, le niveau de sismicité réglementaire attaché à la commune. Il sera mis à jour au regard des conditions mentionnées à l'article L 125-5 du Code de l'environnement. Il est librement consultable en mairie de **SAINTES-MARIES-DE-LA-MER** en sous-préfecture, en préfecture et accessible depuis le site www.paca.pref.gouv.fr.

ARTICLE 3

Une copie du présent arrêté et du DCI qui lui est annexé est adressée au maire de la commune de **SAINTES-MARIES-DE-LA-MER** et à la chambre départementale des notaires. Le présent arrêté sera affiché en mairie et publié au recueil des actes administratifs de l'État dans le département des Bouches-du-Rhône.

ARTICLE 4

Mesdames et Messieurs le secrétaire général de la préfecture des Bouches-du-Rhône, le directeur de cabinet, les sous-préfets d'arrondissement, les chefs des services déconcentrés de l'État de niveau régional ou départemental et le maire de la commune de **SAINTES-MARIES-DE-LA-MER** sont chargés, chacun en ce qui les concerne, de l'application du présent arrêté.

FAIT A MARSEILLE, LE 26 MAI 2011

Pour le préfet et par délégation,
Le sous-préfet, directeur de cabinet,

SIGNE

François PROISY



PREFET DES BOUCHES-DU-RHONE

CABINET DU PREFET

**Commune de
SAINTES-MARIES-DE-LA-MER**

Information Acquéreurs-Locataires (IAL) *sur les risques*
Dossier communal d'informations (DCI)
annexé à l'arrêté préfectoral n° IAL-13096-02

Date d'édition : mai 2011

Ref :

- articles L.125 - 5 et R.125 - 23 à R.125 – 27 du code de l'environnement
- arrêté préfectoral n° IAL – 001 du 7 février 2006 dressant la liste des communes des Bouches du Rhône où s'applique l'article L.125-5 du code de l'environnement.
- arrêté préfectoral du:

Sommaire :

- **Fiche d'information sur les risques pris en compte.**
- **Liste des arrêtés portant reconnaissance de l'état de catastrophe naturelle ou technologique sur le territoire de la commune.**
- **Fiches synthétiques et extraits cartographiques des zones exposées**

QU'EST CE QU' UN PLAN DE PRÉVENTION DES RISQUES (P.P.R.) ?

Le PPR est un document élaboré par l'État réglementant l'implantation des bâtiments, les règles de construction et d'usage pour contribuer à la prévention des risques.

Il est destiné à :

- préserver et améliorer la sécurité des personnes et des biens,
- réduire les dommages provoqués par des catastrophes naturelles ou technologiques,
- contrôler la construction dans les zones exposées à un risque, en évitant d'y augmenter les enjeux et en diminuant la vulnérabilité des zones déjà urbanisées.

Il fixe les dispositions applicables aux biens et activités existants, à l'implantation de toute construction et installation, à l'exécution de tous travaux et à l'exercice de toute activité.

Prescrit, puis approuvé par arrêté préfectoral, le PPR crée une servitude d'utilité publique (SUP) qui s'impose à tous. Annexé au Plan d'Occupation des Sols/Plan Local d'Urbanisme (POS/PLU), c'est un document public, librement consultable en mairie, à la direction départementale de l'équipement, ou en préfecture.

Cartographie des zones à risques : AVERTISSEMENT

Les cartes éventuellement incluses dans ce DCI sont à l'échelle 1/25.000. Elles suffisent généralement pour localiser votre bien immobilier et sa position vis à vis des zones à risques et pour renseigner le formulaire « état des risques naturels et technologiques » auquel elles seront jointes.

Le risque étant étudié avec un degré de précision lié aux méthodes de calcul et à l'échelle des plans utilisés, l'attention est appelée sur les erreurs possibles pouvant résulter d'une interprétation de cartes agrandies (zoom).

En cas de doute, il peut être utile de consulter le PPR approuvé, disponible en mairie.



PREFET DES BOUCHES- DU- RHONE

Arrêté n ° 2011146-0107

**signé par Pour le Préfet, le Directeur de Cabinet
le 26 Mai 2011**

**Le préfet des Bouches- du- Rhône
Cabinet du Préfet
Services du Cabinet**

ARRÊTÉ PRÉFECTORAL n ° IAL-13104-03
modifiant l'arrêté n ° IAL-13104-02 du 4 mars
2009 relatif à l'état des risques naturels et
technologiques majeurs de biens immobiliers
situés sur la commune de SAUSSET LES
PINS



Liberté • Égalité • Fraternité

RÉPUBLIQUE FRANÇAISE

PREFET DES BOUCHES-DU-RHONE

DIRECTION DE LA SÉCURITÉ ET DU CABINET

**ARRÊTÉ PRÉFECTORAL n° IAL-13104-03
modifiant l'arrêté n° IAL-13104-02 du 4 mars 2009
relatif à l'état des risques naturels et technologiques majeurs de biens immobiliers situés sur la commune de
SAUSSET LES PINS**

Le Préfet,
de la Région Provence-Alpes-Côte d'Azur
Préfet des Bouches-du-Rhône
Chevalier de la Légion d'honneur
Chevalier dans l'Ordre national du Mérite

Vu le code général des collectivités territoriales,
Vu le code de l'environnement, notamment les articles L 125-5 et R 125-23 à R125-27,
Vu le décret n° 2010-1254 du 22 octobre 2010 relatif à la prévention du risque sismique,
Vu le décret n° 2010-1255 du 22 octobre 2010 portant délimitation des zones de sismicité du territoire français,
Vu l'arrêté du 22 octobre 2010 relatif à la classification et aux règles de construction parasismique applicables aux bâtiments de la classe dite « à risque normal »
Vu l'arrêté préfectoral n° IAL-001 du 7 février 2006 relatif à la liste des communes des Bouches-du-Rhône où s'applique l'article L 125-5 du code de l'environnement,
Vu l'arrêté préfectoral n° IAL-13104-02 du 4 mars 2009 concernant la commune de Sausset les Pins

Sur proposition du sous-préfet, directeur de cabinet,

ARRÊTE

ARTICLE 1

Le document d'information communal (DCI) joint à l'arrêté n° IAL-13104-02 du 4 mars 2009 est remplacé par le DCI mis à jour et annexé au présent arrêté.

ARTICLE 2

Ce DCI, regroupant les éléments nécessaires à l'élaboration de l'état des risques pour l'information des acquéreurs et des locataires de biens immobiliers situés sur la commune de Sausset les Pins, comprend : la mention des risques naturels et technologiques pris en compte, la cartographie des zones exposées, l'intitulé des documents auxquels le vendeur ou le bailleur peut se référer, la liste des arrêtés portant ou ayant porté reconnaissance de l'état de catastrophe naturelle ou technologique sur le territoire de la commune et le cas échéant, le niveau de sismicité réglementaire attaché à la commune. Il sera mis à jour au regard des conditions mentionnées à l'article L 125-5 du Code de l'environnement. Il est librement consultable en mairie de Sausset les Pins, en sous-préfecture, en préfecture et accessible depuis le site www.paca.pref.gouv.fr

ARTICLE 3

Une copie du présent arrêté et du DCI qui lui est annexé est adressée au maire de la commune de Sausset les Pins et à la chambre départementale des notaires. Le présent arrêté sera affiché en mairie et publié au recueil des actes administratifs de l'État dans le département des Bouches-du-Rhône.

ARTICLE 4

Mesdames et Messieurs le secrétaire général de la préfecture des Bouches-du-Rhône, le directeur de cabinet, les sous-préfets d'arrondissement, les chefs des services déconcentrés de l'État de niveau régional ou départemental et le maire de la commune de Sausset les Pins sont chargés, chacun en ce qui les concerne, de l'application du présent arrêté.

FAIT À MARSEILLE, LE 26 MAI 2011

Pour le préfet et par délégation,
Le sous-préfet, directeur de cabinet,

SIGNE

FRANÇOIS PROISY

IAL/DCI 13104 -03



PREFET DES BOUCHES-DU-RHONE

CABINET DU PRÉFET

Commune de Sausset les Pins

Information Acquéreurs-Locataires (IAL) *sur les risques*
Dossier communal d'informations (DCI)
annexé à l'arrêté préfectoral n° IAL-13104-03

Date d'édition : mai 2011

Ref :

- articles L.125 - 5 et R.125 - 23 à R.125 – 27 du code de l'environnement
- arrêté préfectoral n° IAL – 001 du 7 février 2006 dressant la liste des communes des Bouches du Rhône où s'applique l'article L.125-5 du code de l'environnement.
- arrêté préfectoral du:

Sommaire :

- **Fiche d'information sur les risques pris en compte.**
- **Liste des arrêtés portant reconnaissance de l'état de catastrophe naturelle ou technologique sur le territoire de la commune.**
- **Fiches synthétiques et extraits cartographiques des zones exposées**

QU'EST CE QU' UN PLAN DE PRÉVENTION DES RISQUES (P.P.R.) ?

Le PPR est un document élaboré par l'État réglementant l'implantation des bâtiments, les règles de construction et d'usage pour contribuer à la prévention des risques.

Il est destiné à :

- préserver et améliorer la sécurité des personnes et des biens,
- réduire les dommages provoqués par des catastrophes naturelles ou technologiques,
- contrôler la construction dans les zones exposées à un risque, en évitant d'y augmenter les enjeux et en diminuant la vulnérabilité des zones déjà urbanisées.

Il fixe les dispositions applicables aux biens et activités existants, à l'implantation de toute construction et installation, à l'exécution de tous travaux et à l'exercice de toute activité.

Prescrit, puis approuvé par arrêté préfectoral, le PPR crée une servitude d'utilité publique (SUP) qui s'impose à tous. Annexé au Plan d'Occupation des Sols/Plan Local d'Urbanisme (POS/PLU), c'est un document public, librement consultable en mairie, à la direction départementale de l'équipement, ou en préfecture.

Cartographie des zones à risques : AVERTISSEMENT

Les cartes éventuellement incluses dans ce DCI sont à l'échelle 1/25.000. Elles suffisent généralement pour localiser votre bien immobilier et sa position vis à vis des zones à risques et pour renseigner le formulaire « état des risques naturels et technologiques » auquel elles seront jointes.

Le risque étant étudié avec un degré de précision lié aux méthodes de calcul et à l'échelle des plans utilisés, l'attention est appelée sur les erreurs possibles pouvant résulter d'une interprétation de cartes agrandies (zoom).

En cas de doute, il peut être utile de consulter le PPR approuvé, disponible en mairie.



PREFET DES BOUCHES- DU- RHONE

Arrêté n ° 2011146-0108

**signé par Pour le Préfet, le Directeur de Cabinet
le 26 Mai 2011**

**Le préfet des Bouches- du- Rhône
Cabinet du Préfet
Services du Cabinet**

ARRÊTÉ PRÉFECTORAL n ° IAL- 13105-02
modifiant l'arrêté n ° IAL- 13105-01 du 8
février 2006 relatif à l'état des risques naturels
et technologiques majeurs de biens
immobiliers situés sur la commune de SENAS



Liberté • Égalité • Fraternité

RÉPUBLIQUE FRANÇAISE

PREFET DES BOUCHES-DU-RHONE

DIRECTION DE LA SECURITE ET DU CABINET

ARRÊTÉ PRÉFECTORAL n° IAL-13105-02
modifiant l'arrêté n° IAL-13105-01 du 8 février 2006
relatif à l'état des risques naturels et technologiques majeurs de biens immobiliers situés sur la commune de
SENAS

Le Préfet,
de la Région Provence-Alpes-Côte d'Azur
Préfet des Bouches-du-Rhône
Chevalier de la Légion d'honneur
Chevalier dans l'Ordre national du Mérite

Vu le code général des collectivités territoriales,
Vu le code de l'environnement, notamment les articles L 125-5 et R 125-23 à R125-27,
Vu le décret n° 2010-1254 du 22 octobre 2010 relatif à la prévention du risque sismique,
Vu le décret n° 2010-1255 du 22 octobre 2010 portant délimitation des zones de sismicité du territoire français,
Vu l'arrêté du 22 octobre 2010 relatif à la classification et aux règles de construction parasismique applicables aux bâtiments de la classe dite « à risque normal »
Vu l'arrêté préfectoral n° IAL-001 du 7 février 2006 relatif à la liste des communes des Bouches-du-Rhône où s'applique l'article L 125-5 du code de l'environnement,
Vu l'arrêté préfectoral n° IAL-13105-01 du 8 février 2006 concernant la commune de **SENAS**

Sur proposition du sous-préfet, directeur de cabinet,

ARRÊTE

ARTICLE 1

Le document d'information communal (DCI) joint à l'arrêté n° IAL-13105-01 du 8 février 2006 est remplacé par le DCI mis à jour et annexé au présent arrêté.

ARTICLE 2

Ce DCI, regroupant les éléments nécessaires à l'élaboration de l'état des risques pour l'information des acquéreurs et des locataires de biens immobiliers situés sur la commune de **SENAS**, comprend : la mention des risques naturels et technologiques pris en compte, la cartographie des zones exposées, l'intitulé des documents auxquels le vendeur ou le bailleur peut se référer, la liste des arrêtés portant ou ayant porté reconnaissance de l'état de catastrophe naturelle ou technologique sur le territoire de la commune et le cas échéant, le niveau de sismicité réglementaire attaché à la commune. Il sera mis à jour au regard des conditions mentionnées à l'article L 125-5 du Code de l'environnement. Il est librement consultable en mairie de **SENAS** en sous-préfecture, en préfecture et accessible depuis le site www.paca.pref.gouv.fr.

ARTICLE 3

Une copie du présent arrêté et du DCI qui lui est annexé est adressée au maire de la commune de **SENAS** et à la chambre départementale des notaires. Le présent arrêté sera affiché en mairie et publié au recueil des actes administratifs de l'État dans le département des Bouches-du-Rhône.

ARTICLE 4

Mesdames et Messieurs le secrétaire général de la préfecture des Bouches-du-Rhône, le directeur de cabinet, les sous-préfets d'arrondissement, les chefs des services déconcentrés de l'État de niveau régional ou départemental et le maire de la commune de **SENAS** sont chargés, chacun en ce qui les concerne, de l'application du présent arrêté.

FAIT A MARSEILLE, LE 26 MAI 2011

Pour le préfet et par délégation,
Le sous-préfet, directeur de cabinet,

SIGNE

François PROISY



PREFET DES BOUCHES-DU-RHONE

CABINET DU PREFET

Commune de
SENAS

Information Acquéreurs-Locataires (IAL) *sur les risques*
Dossier communal d'informations (DCI)
annexé à l'arrêté préfectoral n° IAL-13105-02

Date d'édition : mai 2011

Ref :

- articles L.125 - 5 et R.125 - 23 à R.125 – 27 du code de l'environnement
- arrêté préfectoral n° IAL – 001 du 7 février 2006 dressant la liste des communes des Bouches du Rhône où s'applique l'article L.125-5 du code de l'environnement.
- arrêté préfectoral du:

Sommaire :

- **Fiche d'information sur les risques pris en compte.**
- **Liste des arrêtés portant reconnaissance de l'état de catastrophe naturelle ou technologique sur le territoire de la commune.**
- **Fiches synthétiques et extraits cartographiques des zones exposées**

QU'EST CE QU' UN PLAN DE PRÉVENTION DES RISQUES (P.P.R.) ?

Le PPR est un document élaboré par l'État réglementant l'implantation des bâtiments, les règles de construction et d'usage pour contribuer à la prévention des risques.

Il est destiné à :

- préserver et améliorer la sécurité des personnes et des biens,
- réduire les dommages provoqués par des catastrophes naturelles ou technologiques,
- contrôler la construction dans les zones exposées à un risque, en évitant d'y augmenter les enjeux et en diminuant la vulnérabilité des zones déjà urbanisées.

Il fixe les dispositions applicables aux biens et activités existants, à l'implantation de toute construction et installation, à l'exécution de tous travaux et à l'exercice de toute activité.

Prescrit, puis approuvé par arrêté préfectoral, le PPR crée une servitude d'utilité publique (SUP) qui s'impose à tous. Annexé au Plan d'Occupation des Sols/Plan Local d'Urbanisme (POS/PLU), c'est un document public, librement consultable en mairie, à la direction départementale de l'équipement, ou en préfecture.

Cartographie des zones à risques : AVERTISSEMENT

Les cartes éventuellement incluses dans ce DCI sont à l'échelle 1/25.000. Elles suffisent généralement pour localiser votre bien immobilier et sa position vis à vis des zones à risques et pour renseigner le formulaire « état des risques naturels et technologiques » auquel elles seront jointes.

Le risque étant étudié avec un degré de précision lié aux méthodes de calcul et à l'échelle des plans utilisés, l'attention est appelée sur les erreurs possibles pouvant résulter d'une interprétation de cartes agrandies (zoom).

En cas de doute, il peut être utile de consulter le PPR approuvé, disponible en mairie.



PREFET DES BOUCHES- DU- RHONE

Arrêté n ° 2011146-0109

**signé par Pour le Préfet, le Directeur de Cabinet
le 26 Mai 2011**

**Le préfet des Bouches- du- Rhône
Cabinet du Préfet
Services du Cabinet**

ARRÊTÉ PRÉFECTORAL n ° IAL- 13106-03
modifiant l'arrêté n ° IAL- 13106-02 du 20
aout 2010 relatif à l'état des risques naturels et
technologiques majeurs de biens immobiliers
situés sur la commune de SEPTEMES- LES-
VALLONS



Liberté • Égalité • Fraternité

RÉPUBLIQUE FRANÇAISE

PREFET DES BOUCHES-DU-RHONE

DIRECTION DE LA SECURITE ET DU CABINET

ARRÊTÉ PRÉFECTORAL n° IAL-13106-03
modifiant l'arrêté n° IAL-13106-02 du 20 aout 2010
relatif à l'état des risques naturels et technologiques majeurs de biens immobiliers situés sur la commune de
SEPTEMES-LES-VALLONS

Le Préfet,
 de la Région Provence-Alpes-Côte d'Azur
 Préfet des Bouches-du-Rhône
 Chevalier de la Légion d'honneur
 Chevalier dans l'Ordre national du Mérite

Vu le code général des collectivités territoriales,
Vu le code de l'environnement, notamment les articles L 125-5 et R 125-23 à R125-27,
Vu le décret n° 2010-1254 du 22 octobre 2010 relatif à la prévention du risque sismique,
Vu le décret n° 2010-1255 du 22 octobre 2010 portant délimitation des zones de sismicité du territoire français,
Vu l'arrêté du 22 octobre 2010 relatif à la classification et aux règles de construction parasismique applicables aux bâtiments de la classe dite « à risque normal »
Vu l'arrêté préfectoral n° IAL-001 du 7 février 2006 relatif à la liste des communes des Bouches-du-Rhône où s'applique l'article L 125-5 du code de l'environnement,
Vu l'arrêté préfectoral n° IAL-13106-02 du 20 aout 2010 concernant la commune de **SEPTEMES-LES-VALLONS**

Sur proposition du sous-préfet, directeur de cabinet,

ARRÊTE

ARTICLE 1

Le document d'information communal (DCI) joint à l'arrêté n° IAL-13106-02 du 20 aout 2010 est remplacé par le DCI mis à jour et annexé au présent arrêté.

ARTICLE 2

Ce DCI, regroupant les éléments nécessaires à l'élaboration de l'état des risques pour l'information des acquéreurs et des locataires de biens immobiliers situés sur la commune de **SEPTEMES-LES-VALLONS**, comprend : la mention des risques naturels et technologiques pris en compte, la cartographie des zones exposées, l'intitulé des documents auxquels le vendeur ou le bailleur peut se référer, la liste des arrêtés portant ou ayant porté reconnaissance de l'état de catastrophe naturelle ou technologique sur le territoire de la commune et le cas échéant, le niveau de sismicité réglementaire attaché à la commune. Il sera mis à jour au regard des conditions mentionnées à l'article L 125-5 du Code de l'environnement. Il est librement consultable en mairie de **SEPTEMES-LES-VALLONS** en sous-préfecture, en préfecture et accessible depuis le site www.paca.pref.gouv.fr

ARTICLE 3

Une copie du présent arrêté et du DCI qui lui est annexé est adressée au maire de la commune de **SEPTEMES-LES-VALLONS** et à la chambre départementale des notaires. Le présent arrêté sera affiché en mairie et publié au recueil des actes administratifs de l'État dans le département des Bouches-du-Rhône.

ARTICLE 4

Mesdames et Messieurs le secrétaire général de la préfecture des Bouches-du-Rhône, le directeur de cabinet, les sous-préfets d'arrondissement, les chefs des services déconcentrés de l'État de niveau régional ou départemental et le maire de la commune de **SEPTEMES-LES-VALLONS** sont chargés, chacun en ce qui les concerne, de l'application du présent arrêté.

FAIT A MARSEILLE, LE 26 MAI 2011

Pour le préfet et par délégation,
 Le sous-préfet, directeur de cabinet,

SIGNE

François PROISY

IAL/DCI 13062 -03



PREFET DES BOUCHES-DU-RHONE

CABINET DU PREFET

Commune de
SEPTEMES-LES-VALLONS

Information Acquéreurs-Locataires (IAL) *sur les risques*
Dossier communal d'informations (DCI)
annexé à l'arrêté préfectoral n° IAL-13106-03

Date d'édition : mai 2011

Ref :

- articles L.125 - 5 et R.125 - 23 à R.125 – 27 du code de l'environnement
- arrêté préfectoral n° IAL – 001 du 7 février 2006 dressant la liste des communes des Bouches du Rhône où s'applique l'article L.125-5 du code de l'environnement.
- arrêté préfectoral du :

Sommaire :

- **Fiche d'information sur les risques pris en compte.**
- **Liste des arrêtés portant reconnaissance de l'état de catastrophe naturelle ou technologique sur le territoire de la commune.**
- **Fiches synthétiques et extraits cartographiques des zones exposées**

QU'EST CE QU' UN PLAN DE PRÉVENTION DES RISQUES (P.P.R.) ?

Le PPR est un document élaboré par l'État réglementant l'implantation des bâtiments, les règles de construction et d'usage pour contribuer à la prévention des risques.

Il est destiné à :

- préserver et améliorer la sécurité des personnes et des biens,
- réduire les dommages provoqués par des catastrophes naturelles ou technologiques,
- contrôler la construction dans les zones exposées à un risque, en évitant d'y augmenter les enjeux et en diminuant la vulnérabilité des zones déjà urbanisées.

Il fixe les dispositions applicables aux biens et activités existants, à l'implantation de toute construction et installation, à l'exécution de tous travaux et à l'exercice de toute activité.

Prescrit, puis approuvé par arrêté préfectoral, le PPR crée une servitude d'utilité publique (SUP) qui s'impose à tous. Annexé au Plan d'Occupation des Sols/Plan Local d'Urbanisme (POS/PLU), c'est un document public, librement consultable en mairie, à la direction départementale de l'équipement, ou en préfecture.

Cartographie des zones à risques : AVERTISSEMENT

Les cartes éventuellement incluses dans ce DCI sont à l'échelle 1/25.000. Elles suffisent généralement pour localiser votre bien immobilier et sa position vis à vis des zones à risques et pour renseigner le formulaire « état des risques naturels et technologiques » auquel elles seront jointes.

Le risque étant étudié avec un degré de précision lié aux méthodes de calcul et à l'échelle des plans utilisés, l'attention est appelée sur les erreurs possibles pouvant résulter d'une interprétation de cartes agrandies (zoom).

En cas de doute, il peut être utile de consulter le PPR approuvé, disponible en mairie.



PREFET DES BOUCHES- DU- RHONE

Arrêté n ° 2011146-0110

**signé par Pour le Préfet, le Directeur de Cabinet
le 26 Mai 2011**

**Le préfet des Bouches- du- Rhône
Cabinet du Préfet
Services du Cabinet**

ARRÊTÉ PRÉFECTORAL n ° IAL- 13107-02
modifiant l'arrêté n ° IAL- 13107-01 du 8
février 2006 relatif à l'état des risques naturels
et technologiques majeurs de biens
immobiliers situés sur la commune de
SIMIANE- COLLONGUE



Liberté • Égalité • Fraternité

RÉPUBLIQUE FRANÇAISE

PREFET DES BOUCHES-DU-RHONE

DIRECTION DE LA SECURITE ET DU CABINET

ARRÊTÉ PRÉFECTORAL n° IAL-13107-02
modifiant l'arrêté n° IAL-13107-01 du 8 février 2006
relatif à l'état des risques naturels et technologiques majeurs de biens immobiliers situés sur la commune de
SIMIANE-COLLONGUE

Le Préfet,
de la Région Provence-Alpes-Côte d'Azur
Préfet des Bouches-du-Rhône
Chevalier de la Légion d'honneur
Chevalier dans l'Ordre national du Mérite

Vu le code général des collectivités territoriales,
Vu le code de l'environnement, notamment les articles L 125-5 et R 125-23 à R125-27,
Vu le décret n° 2010-1254 du 22 octobre 2010 relatif à la prévention du risque sismique,
Vu le décret n° 2010-1255 du 22 octobre 2010 portant délimitation des zones de sismicité du territoire français,
Vu l'arrêté du 22 octobre 2010 relatif à la classification et aux règles de construction parasismique applicables aux bâtiments de la classe dite « à risque normal »
Vu l'arrêté préfectoral n° IAL-001 du 7 février 2006 relatif à la liste des communes des Bouches-du-Rhône où s'applique l'article L 125-5 du code de l'environnement,
Vu l'arrêté préfectoral n° IAL-13107-01 du 8 février 2006 concernant la commune de **SIMIANE-COLLONGUE**

Sur proposition du sous-préfet, directeur de cabinet,

ARRÊTE

ARTICLE 1

Le document d'information communal (DCI) joint à l'arrêté n° IAL-13107-01 du 8 février 2006 est remplacé par le DCI mis à jour et annexé au présent arrêté.

ARTICLE 2

Ce DCI, regroupant les éléments nécessaires à l'élaboration de l'état des risques pour l'information des acquéreurs et des locataires de biens immobiliers situés sur la commune de **SIMIANE-COLLONGUE**, comprend : la mention des risques naturels et technologiques pris en compte, la cartographie des zones exposées, l'intitulé des documents auxquels le vendeur ou le bailleur peut se référer, la liste des arrêtés portant ou ayant porté reconnaissance de l'état de catastrophe naturelle ou technologique sur le territoire de la commune et le cas échéant, le niveau de sismicité réglementaire attaché à la commune. Il sera mis à jour au regard des conditions mentionnées à l'article L 125-5 du Code de l'environnement. Il est librement consultable en mairie de **SIMIANE-COLLONGUE** en sous-préfecture, en préfecture et accessible depuis le site www.paca.pref.gouv.fr.

ARTICLE 3

Une copie du présent arrêté et du DCI qui lui est annexé est adressée au maire de la commune de **SIMIANE-COLLONGUE** et à la chambre départementale des notaires. Le présent arrêté sera affiché en mairie et publié au recueil des actes administratifs de l'État dans le département des Bouches-du-Rhône.

ARTICLE 4

Mesdames et Messieurs le secrétaire général de la préfecture des Bouches-du-Rhône, le directeur de cabinet, les sous-préfets d'arrondissement, les chefs des services déconcentrés de l'État de niveau régional ou départemental et le maire de la commune de **SIMIANE-COLLONGUE** sont chargés, chacun en ce qui les concerne, de l'application du présent arrêté.

FAIT A MARSEILLE, LE 26 MAI 2011

Pour le préfet et par délégation,
Le sous-préfet, directeur de cabinet,

SIGNE

François PROISY



PREFET DES BOUCHES-DU-RHONE

CABINET DU PREFET

Commune de **SIMIANE-COLLONGUE**

Information Acquéreurs-Locataires (IAL) *sur les risques* **Dossier communal d'informations (DCI)** *annexé à l'arrêté préfectoral n° IAL-13107-02*

Date d'édition : mai 2011

Ref :

- articles L.125 - 5 et R.125 - 23 à R.125 – 27 du code de l'environnement
- arrêté préfectoral n° IAL – 001 du 7 février 2006 dressant la liste des communes des Bouches du Rhône où s'applique l'article L.125-5 du code de l'environnement.
- arrêté préfectoral du:

Sommaire :

- **Fiche d'information sur les risques pris en compte.**
- **Liste des arrêtés portant reconnaissance de l'état de catastrophe naturelle ou technologique sur le territoire de la commune.**
- **Fiches synthétiques et extraits cartographiques des zones exposées**

QU'EST CE QU' UN PLAN DE PRÉVENTION DES RISQUES (P.P.R.) ?

Le PPR est un document élaboré par l'État réglementant l'implantation des bâtiments, les règles de construction et d'usage pour contribuer à la prévention des risques.

Il est destiné à :

- préserver et améliorer la sécurité des personnes et des biens,
- réduire les dommages provoqués par des catastrophes naturelles ou technologiques,
- contrôler la construction dans les zones exposées à un risque, en évitant d'y augmenter les enjeux et en diminuant la vulnérabilité des zones déjà urbanisées.

Il fixe les dispositions applicables aux biens et activités existants, à l'implantation de toute construction et installation, à l'exécution de tous travaux et à l'exercice de toute activité.

Prescrit, puis approuvé par arrêté préfectoral, le PPR crée une servitude d'utilité publique (SUP) qui s'impose à tous. Annexé au Plan d'Occupation des Sols/Plan Local d'Urbanisme (POS/PLU), c'est un document public, librement consultable en mairie, à la direction départementale de l'équipement, ou en préfecture.

Cartographie des zones à risques : AVERTISSEMENT

Les cartes éventuellement incluses dans ce DCI sont à l'échelle 1/25.000. Elles suffisent généralement pour localiser votre bien immobilier et sa position vis à vis des zones à risques et pour renseigner le formulaire « état des risques naturels et technologiques » auquel elles seront jointes.

Le risque étant étudié avec un degré de précision lié aux méthodes de calcul et à l'échelle des plans utilisés, l'attention est appelée sur les erreurs possibles pouvant résulter d'une interprétation de cartes agrandies (zoom).

En cas de doute, il peut être utile de consulter le PPR approuvé, disponible en mairie.



PREFET DES BOUCHES- DU- RHONE

Arrêté n ° 2011146-0111

**signé par Pour le Préfet, le Directeur de Cabinet
le 26 Mai 2011**

**Le préfet des Bouches- du- Rhône
Cabinet du Préfet
Services du Cabinet**

ARRÊTÉ PRÉFECTORAL n ° IAL- 13108-02
modifiant l'arrêté n ° IAL- 13108-01 du 8
février 2006 relatif à l'état des risques naturels
et technologiques majeurs de biens
immobiliers situés sur la commune de
TARASCON



Liberté • Égalité • Fraternité

RÉPUBLIQUE FRANÇAISE

PREFET DES BOUCHES-DU-RHONE

DIRECTION DE LA SECURITE ET DU CABINET

ARRÊTÉ PRÉFECTORAL n° IAL-13108-02
modifiant l'arrêté n° IAL-13108-01 du 8 février 2006
relatif à l'état des risques naturels et technologiques majeurs de biens immobiliers situés sur la commune de
TARASCON

Le Préfet,
de la Région Provence-Alpes-Côte d'Azur
Préfet des Bouches-du-Rhône
Chevalier de la Légion d'honneur
Chevalier dans l'Ordre national du Mérite

Vu le code général des collectivités territoriales,
Vu le code de l'environnement, notamment les articles L 125-5 et R 125-23 à R125-27,
Vu le décret n° 2010-1254 du 22 octobre 2010 relatif à la prévention du risque sismique,
Vu le décret n° 2010-1255 du 22 octobre 2010 portant délimitation des zones de sismicité du territoire français,
Vu l'arrêté du 22 octobre 2010 relatif à la classification et aux règles de construction parasismique applicables aux bâtiments de la classe dite « à risque normal »
Vu l'arrêté préfectoral n° IAL-001 du 7 février 2006 relatif à la liste des communes des Bouches-du-Rhône où s'applique l'article L 125-5 du code de l'environnement,
Vu l'arrêté préfectoral n° IAL-13108-01 du 8 février 2006 concernant la commune de **TARASCON**

Sur proposition du sous-préfet, directeur de cabinet,

ARRÊTE

ARTICLE 1

Le document d'information communal (DCI) joint à l'arrêté n° IAL-13108-01 du 8 février 2006 est remplacé par le DCI mis à jour et annexé au présent arrêté.

ARTICLE 2

Ce DCI, regroupant les éléments nécessaires à l'élaboration de l'état des risques pour l'information des acquéreurs et des locataires de biens immobiliers situés sur la commune de **TARASCON**, comprend : la mention des risques naturels et technologiques pris en compte, la cartographie des zones exposées, l'intitulé des documents auxquels le vendeur ou le bailleur peut se référer, la liste des arrêtés portant ou ayant porté reconnaissance de l'état de catastrophe naturelle ou technologique sur le territoire de la commune et le cas échéant, le niveau de sismicité réglementaire attaché à la commune. Il sera mis à jour au regard des conditions mentionnées à l'article L 125-5 du Code de l'environnement. Il est librement consultable en mairie de **TARASCON** en sous-préfecture, en préfecture et accessible depuis le site www.paca.pref.gouv.fr.

ARTICLE 3

Une copie du présent arrêté et du DCI qui lui est annexé est adressée au maire de la commune de **TARASCON** et à la chambre départementale des notaires. Le présent arrêté sera affiché en mairie et publié au recueil des actes administratifs de l'État dans le département des Bouches-du-Rhône.

ARTICLE 4

Mesdames et Messieurs le secrétaire général de la préfecture des Bouches-du-Rhône, le directeur de cabinet, les sous-préfets d'arrondissement, les chefs des services déconcentrés de l'État de niveau régional ou départemental et le maire de la commune de **TARASCON** sont chargés, chacun en ce qui les concerne, de l'application du présent arrêté.

FAIT A MARSEILLE, LE 26 MAI 2011

Pour le préfet et par délégation,
Le sous-préfet, directeur de cabinet,

SIGNE

François PROISY



PREFET DES BOUCHES-DU-RHONE

CABINET DU PREFET

Commune de
TARASCON

Information Acquéreurs-Locataires (IAL) *sur les risques*
Dossier communal d'informations (DCI)
annexé à l'arrêté préfectoral n° IAL-13108-02

Date d'édition : mai 2011

Ref :

- articles L.125 - 5 et R.125 - 23 à R.125 – 27 du code de l'environnement
- arrêté préfectoral n° IAL – 001 du 7 février 2006 dressant la liste des communes des Bouches du Rhône où s'applique l'article L.125-5 du code de l'environnement.
- arrêté préfectoral du:

Sommaire :

- **Fiche d'information sur les risques pris en compte.**
- **Liste des arrêtés portant reconnaissance de l'état de catastrophe naturelle ou technologique sur le territoire de la commune.**
- **Fiches synthétiques et extraits cartographiques des zones exposées**

QU'EST CE QU' UN PLAN DE PRÉVENTION DES RISQUES (P.P.R.) ?

Le PPR est un document élaboré par l'État réglementant l'implantation des bâtiments, les règles de construction et d'usage pour contribuer à la prévention des risques.

Il est destiné à :

- préserver et améliorer la sécurité des personnes et des biens,
- réduire les dommages provoqués par des catastrophes naturelles ou technologiques,
- contrôler la construction dans les zones exposées à un risque, en évitant d'y augmenter les enjeux et en diminuant la vulnérabilité des zones déjà urbanisées.

Il fixe les dispositions applicables aux biens et activités existants, à l'implantation de toute construction et installation, à l'exécution de tous travaux et à l'exercice de toute activité.

Prescrit, puis approuvé par arrêté préfectoral, le PPR crée une servitude d'utilité publique (SUP) qui s'impose à tous. Annexé au Plan d'Occupation des Sols/Plan Local d'Urbanisme (POS/PLU), c'est un document public, librement consultable en mairie, à la direction départementale de l'équipement, ou en préfecture.

Cartographie des zones à risques : AVERTISSEMENT

Les cartes éventuellement incluses dans ce DCI sont à l'échelle 1/25.000. Elles suffisent généralement pour localiser votre bien immobilier et sa position vis à vis des zones à risques et pour renseigner le formulaire « état des risques naturels et technologiques » auquel elles seront jointes.

Le risque étant étudié avec un degré de précision lié aux méthodes de calcul et à l'échelle des plans utilisés, l'attention est appelée sur les erreurs possibles pouvant résulter d'une interprétation de cartes agrandies (zoom).

En cas de doute, il peut être utile de consulter le PPR approuvé, disponible en mairie.



PREFET DES BOUCHES- DU- RHONE

Arrêté n ° 2011146-0112

**signé par Pour le Préfet, le Directeur de Cabinet
le 26 Mai 2011**

**Le préfet des Bouches- du- Rhône
Cabinet du Préfet
Services du Cabinet**

ARRÊTÉ PRÉFECTORAL n ° IAL- 13109-02
modifiant l'arrêté n ° IAL- 13109-01 du 8
février 2006 relatif à l'état des risques naturels
et technologiques majeurs de biens
immobiliers situés sur la commune de
LE_THOLONET



Liberté • Égalité • Fraternité

RÉPUBLIQUE FRANÇAISE

PREFET DES BOUCHES-DU-RHONE

DIRECTION DE LA SECURITE ET DU CABINET

Bureau de la Prévention des Risques

ARRÊTÉ PRÉFECTORAL n° IAL-13109-02
modifiant l'arrêté n° IAL-13109-01 du 8 février 2006
relatif à l'état des risques naturels et technologiques majeurs de biens immobiliers situés sur la commune de
LE_THOLONET

Le Préfet,
de la Région Provence-Alpes-Côte d'Azur
Préfet des Bouches-du-Rhône
Chevalier de la Légion d'honneur
Officier dans l'Ordre national du Mérite

Vu le code général des collectivités territoriales,

Vu le code de l'environnement, notamment les articles L 125-5 et R 125-23 à R125-27,

Vu le décret n° 91-461 du 14 mai 1991 modifié relatif à la prévention du risque sismique,

Vu l'arrêté préfectoral n° IAL-001 du 7 février 2006 relatif à la liste des communes des

Bouches-du-Rhône où s'applique l'article L 125-5 du code de l'environnement,

Vu l'arrêté préfectoral n° IAL-13109-01 du 8 février 2006 concernant la commune de **LE_THOLONET**

Sur proposition du sous-préfet, directeur de cabinet,

ARRÊTE

ARTICLE 1

Le document d'information communal (DCI) joint à l'arrêté n° IAL-13109-01 du 8 février 2006 est remplacé par le DCI mis à jour et annexé au présent arrêté.

ARTICLE 2

Ce DCI, regroupant les éléments nécessaires à l'élaboration de l'état des risques pour l'information des acquéreurs et des locataires de biens immobiliers situés sur la commune de **LE_THOLONET**, comprend : la mention des risques naturels et technologiques pris en compte, la cartographie des zones exposées, l'intitulé des documents auxquels le vendeur ou le bailleur peut se référer, la liste des arrêtés portant ou ayant porté reconnaissance de l'état de catastrophe naturelle ou technologique sur le territoire de la commune et le cas échéant, le niveau de sismicité réglementaire attaché à la commune. Il sera mis à jour au regard des conditions mentionnées à l'article L 125-5 du Code de l'environnement. Il est librement consultable en mairie de **LE_THOLONET** en sous-préfecture, en préfecture et accessible depuis le site www.bouches-du-rhone.pref.gouv.fr.

ARTICLE 3

Une copie du présent arrêté et du DCI qui lui est annexé est adressée au maire de la commune de **LE_THOLONET** et à la chambre départementale des notaires. Le présent arrêté sera affiché en mairie et publié au recueil des actes administratifs de l'État dans le département des Bouches-du-Rhône.

ARTICLE 4

Mesdames et Messieurs le secrétaire général de la préfecture des Bouches-du-Rhône, le directeur de cabinet, les sous-préfets d'arrondissement, les chefs des services déconcentrés de l'État de niveau régional ou départemental et le maire de la commune de **LE_THOLONET** sont chargés, chacun en ce qui les concerne, de l'application du présent arrêté.

FAIT A MARSEILLE, LE 26 MAI 2011

Pour le préfet et par délégation,
Le sous-préfet, directeur de cabinet,

SIGNE

François PROISY



PREFET DES BOUCHES-DU-RHONE

CABINET DU PREFET

**Commune de
LE THOLONET**

Information Acquéreurs-Locataires (IAL) *sur les risques*
Dossier communal d'informations (DCI)
annexé à l'arrêté préfectoral n° IAL-13109-02

Date d'édition : mai 2011

Ref :

- articles L.125 - 5 et R.125 - 23 à R.125 – 27 du code de l'environnement
- arrêté préfectoral n° IAL – 001 du 7 février 2006 dressant la liste des communes des Bouches du Rhône où s'applique l'article L.125-5 du code de l'environnement.
- arrêté préfectoral du:

Sommaire :

- **Fiche d'information sur les risques pris en compte.**
- **Liste des arrêtés portant reconnaissance de l'état de catastrophe naturelle ou technologique sur le territoire de la commune.**
- **Fiches synthétiques et extraits cartographiques des zones exposées**

QU'EST CE QU' UN PLAN DE PRÉVENTION DES RISQUES (P.P.R.) ?

Le PPR est un document élaboré par l'État réglementant l'implantation des bâtiments, les règles de construction et d'usage pour contribuer à la prévention des risques.

Il est destiné à :

- préserver et améliorer la sécurité des personnes et des biens,
- réduire les dommages provoqués par des catastrophes naturelles ou technologiques,
- contrôler la construction dans les zones exposées à un risque, en évitant d'y augmenter les enjeux et en diminuant la vulnérabilité des zones déjà urbanisées.

Il fixe les dispositions applicables aux biens et activités existants, à l'implantation de toute construction et installation, à l'exécution de tous travaux et à l'exercice de toute activité.

Prescrit, puis approuvé par arrêté préfectoral, le PPR crée une servitude d'utilité publique (SUP) qui s'impose à tous. Annexé au Plan d'Occupation des Sols/Plan Local d'Urbanisme (POS/PLU), c'est un document public, librement consultable en mairie, à la direction départementale de l'équipement, ou en préfecture.

Cartographie des zones à risques : AVERTISSEMENT

Les cartes éventuellement incluses dans ce DCI sont à l'échelle 1/25.000. Elles suffisent généralement pour localiser votre bien immobilier et sa position vis à vis des zones à risques et pour renseigner le formulaire « état des risques naturels et technologiques » auquel elles seront jointes.

Le risque étant étudié avec un degré de précision lié aux méthodes de calcul et à l'échelle des plans utilisés, l'attention est appelée sur les erreurs possibles pouvant résulter d'une interprétation de cartes agrandies (zoom).

En cas de doute, il peut être utile de consulter le PPR approuvé, disponible en mairie.



PREFET DES BOUCHES- DU- RHONE

Arrêté n ° 2011146-0113

**signé par Pour le Préfet, le Directeur de Cabinet
le 26 Mai 2011**

**Le préfet des Bouches- du- Rhône
Cabinet du Préfet
Services du Cabinet**

ARRÊTÉ PRÉFECTORAL n ° IAL-13110-04
modifiant l'arrêté n ° IAL-13110-03 du 8 avril
2010 relatif à l'état des risques naturels et
technologiques majeurs de biens immobiliers
situés sur la commune de TRETTS



Liberté • Égalité • Fraternité

RÉPUBLIQUE FRANÇAISE

PREFET DES BOUCHES-DU-RHONE

DIRECTION DE LA SECURITE ET DU CABINET

ARRÊTÉ PRÉFECTORAL n° IAL-13110-04
modifiant l'arrêté n° IAL-13110-03 du 8 avril 2010
relatif à l'état des risques naturels et technologiques majeurs de biens immobiliers situés sur la commune de
TRETS

Le Préfet,
 de la Région Provence-Alpes-Côte d'Azur
 Préfet des Bouches-du-Rhône
 Chevalier de la Légion d'honneur
 Chevalier dans l'Ordre national du Mérite

Vu le code général des collectivités territoriales,
Vu le code de l'environnement, notamment les articles L 125-5 et R 125-23 à R125-27,
Vu le décret n° 2010-1254 du 22 octobre 2010 relatif à la prévention du risque sismique,
Vu le décret n° 2010-1255 du 22 octobre 2010 portant délimitation des zones de sismicité du territoire français,
Vu l'arrêté du 22 octobre 2010 relatif à la classification et aux règles de construction parasismique applicables aux bâtiments de la classe dite « à risque normal »
Vu l'arrêté préfectoral n° IAL-001 du 7 février 2006 relatif à la liste des communes des Bouches-du-Rhône où s'applique l'article L 125-5 du code de l'environnement,
Vu l'arrêté préfectoral n° IAL-13110-03 du 8 avril 2010 concernant la commune de Trets

Sur proposition du sous-préfet, directeur de cabinet,

ARRÊTE

ARTICLE 1

Le document d'information communal (DCI) joint à l'arrêté n° IAL-13055-03 du 8 avril 2010 est remplacé par le DCI mis à jour et annexé au présent arrêté.

ARTICLE 2

Ce DCI, regroupant les éléments nécessaires à l'élaboration de l'état des risques pour l'information des acquéreurs et des locataires de biens immobiliers situés sur la commune de Trets, comprend : la mention des risques naturels et technologiques pris en compte, la cartographie des zones exposées, l'intitulé des documents auxquels le vendeur ou le bailleur peut se référer, la liste des arrêtés portant ou ayant porté reconnaissance de l'état de catastrophe naturelle ou technologique sur le territoire de la commune et le cas échéant, le niveau de sismicité réglementaire attaché à la commune. Il sera mis à jour au regard des conditions mentionnées à l'article L 125-5 du Code de l'environnement. Il est librement consultable en mairie de Trets, en sous-préfecture, en préfecture et accessible depuis le site www.paca.pref.gouv.fr

ARTICLE 3

Une copie du présent arrêté et du DCI qui lui est annexé est adressée au maire de la commune de Trets et à la chambre départementale des notaires. Le présent arrêté sera affiché en mairie et publié au recueil des actes administratifs de l'État dans le département des Bouches-du-Rhône.

ARTICLE 4

Mesdames et Messieurs le secrétaire général de la préfecture des Bouches-du-Rhône, le directeur de cabinet, les sous-préfets d'arrondissement, les chefs des services déconcentrés de l'État de niveau régional ou départemental et le maire de la commune de Trets sont chargés, chacun en ce qui les concerne, de l'application du présent arrêté.

FAIT A MARSEILLE, LE 26 MAI 2011

Pour le préfet et par délégation,
 Le sous-préfet, directeur de cabinet,

SIGNE

François PROISY

IAL/DCI 13110-04



PREFET DES BOUCHES-DU-RHONE

CABINET DU PREFET

Commune de Trets

Information Acquéreurs-Locataires (IAL) *sur les risques*
Dossier communal d'informations (DCI)
annexé à l'arrêté préfectoral n° IAL-13110-04

Date d'édition : mai 2011

Ref :

- articles L.125 - 5 et R.125 - 23 à R.125 – 27 du code de l'environnement
- arrêté préfectoral n° IAL – 001 du 7 février 2006 dressant la liste des communes des Bouches du Rhône où s'applique l'article L.125-5 du code de l'environnement.
- arrêté préfectoral du:

Sommaire :

- **Fiche d'information sur les risques pris en compte.**
- **Liste des arrêtés portant reconnaissance de l'état de catastrophe naturelle ou technologique sur le territoire de la commune.**
- **Fiches synthétiques et extraits cartographiques des zones exposées**

QU'EST CE QU' UN PLAN DE PRÉVENTION DES RISQUES (P.P.R.) ?

Le PPR est un document élaboré par l'État réglementant l'implantation des bâtiments, les règles de construction et d'usage pour contribuer à la prévention des risques.

Il est destiné à :

- préserver et améliorer la sécurité des personnes et des biens,
- réduire les dommages provoqués par des catastrophes naturelles ou technologiques,
- contrôler la construction dans les zones exposées à un risque, en évitant d'y augmenter les enjeux et en diminuant la vulnérabilité des zones déjà urbanisées.

Il fixe les dispositions applicables aux biens et activités existants, à l'implantation de toute construction et installation, à l'exécution de tous travaux et à l'exercice de toute activité.

PRESCRIT, PUIS APPROUVE PAR ARRETE PREFECTORAL, LE PPR CREE UNE SERVITUDE D'UTILITE PUBLIQUE (SUP) QUI S'IMPOSE A TOUS. ANNEXE AU PLAN D'OCCUPATION DES SOLS/PLAN LOCAL D'URBANISME (POS/PLU), C'EST UN DOCUMENT PUBLIC, LIBREMENT CONSULTABLE EN MAIRIE, A LA DIRECTION DEPARTEMENTALE DE L'EQUIPEMENT, OU EN PREFECTURE.

Cartographie des zones à risques : AVERTISSEMENT

Les cartes éventuellement incluses dans ce DCI sont à l'échelle 1/25.000. Elles suffisent généralement pour localiser votre bien immobilier et sa position vis à vis des zones à risques et pour renseigner le formulaire « état des risques naturels et technologiques » auquel elles seront jointes.

Le risque étant étudié avec un degré de précision lié aux méthodes de calcul et à l'échelle des plans utilisés, l'attention est appelée sur les erreurs possibles pouvant résulter d'une interprétation de cartes agrandies (zoom).

En cas de doute, il peut être utile de consulter le PPR approuvé, disponible en mairie.



PREFET DES BOUCHES- DU- RHONE

Arrêté n ° 2011146-0114

**signé par Pour le Préfet, le Directeur de Cabinet
le 26 Mai 2011**

**Le préfet des Bouches- du- Rhône
Cabinet du Préfet
Services du Cabinet**

ARRÊTÉ PRÉFECTORAL n ° IAL- 13111-02
modifiant l'arrêté n ° IAL- 13111-01 du 8
février 2006 relatif à l'état des risques naturels
et technologiques majeurs de biens
immobiliers situés sur la commune de
VAUVENARGUES



Liberté • Égalité • Fraternité

RÉPUBLIQUE FRANÇAISE

PREFET DES BOUCHES-DU-RHONE

DIRECTION DE LA SECURITE ET DU CABINET

ARRÊTÉ PRÉFECTORAL n° IAL-13111-02
modifiant l'arrêté n° IAL-13111-01 du 8 février 2006
relatif à l'état des risques naturels et technologiques majeurs de biens immobiliers situés sur la commune de
VAUVENARGUES

Le Préfet,
de la Région Provence-Alpes-Côte d'Azur
Préfet des Bouches-du-Rhône
Chevalier de la Légion d'honneur
Chevalier dans l'Ordre national du Mérite

Vu le code général des collectivités territoriales,
Vu le code de l'environnement, notamment les articles L 125-5 et R 125-23 à R125-27,
Vu le décret n° 2010-1254 du 22 octobre 2010 relatif à la prévention du risque sismique,
Vu le décret n° 2010-1255 du 22 octobre 2010 portant délimitation des zones de sismicité du territoire français,
Vu l'arrêté du 22 octobre 2010 relatif à la classification et aux règles de construction parasismique applicables aux bâtiments de la classe dite « à risque normal »
Vu l'arrêté préfectoral n° IAL-001 du 7 février 2006 relatif à la liste des communes des Bouches-du-Rhône où s'applique l'article L 125-5 du code de l'environnement,
Vu l'arrêté préfectoral n° IAL-13111-01 du 8 février 2006 concernant la commune de **VAUVENARGUES**

Sur proposition du sous-préfet, directeur de cabinet,

ARRÊTE

ARTICLE 1

Le document d'information communal (DCI) joint à l'arrêté n° IAL-13111-01 du 8 février 2006 est remplacé par le DCI mis à jour et annexé au présent arrêté.

ARTICLE 2

Ce DCI, regroupant les éléments nécessaires à l'élaboration de l'état des risques pour l'information des acquéreurs et des locataires de biens immobiliers situés sur la commune de **VAUVENARGUES**, comprend : la mention des risques naturels et technologiques pris en compte, la cartographie des zones exposées, l'intitulé des documents auxquels le vendeur ou le bailleur peut se référer, la liste des arrêtés portant ou ayant porté reconnaissance de l'état de catastrophe naturelle ou technologique sur le territoire de la commune et le cas échéant, le niveau de sismicité réglementaire attaché à la commune. Il sera mis à jour au regard des conditions mentionnées à l'article L 125-5 du Code de l'environnement. Il est librement consultable en mairie de **VAUVENARGUES** en sous-préfecture, en préfecture et accessible depuis le site www.paca.pref.gouv.fr.

ARTICLE 3

Une copie du présent arrêté et du DCI qui lui est annexé est adressée au maire de la commune de **VAUVENARGUES** et à la chambre départementale des notaires. Le présent arrêté sera affiché en mairie et publié au recueil des actes administratifs de l'État dans le département des Bouches-du-Rhône.

ARTICLE 4

Mesdames et Messieurs le secrétaire général de la préfecture des Bouches-du-Rhône, le directeur de cabinet, les sous-préfets d'arrondissement, les chefs des services déconcentrés de l'État de niveau régional ou départemental et le maire de la commune de **VAUVENARGUES** sont chargés, chacun en ce qui les concerne, de l'application du présent arrêté.

FAIT A MARSEILLE, LE 26 MAI 2011

Pour le préfet et par délégation,
Le sous-préfet, directeur de cabinet,

SIGNE

François PROISY



PREFET DES BOUCHES-DU-RHONE

CABINET DU PREFET

**Commune de
VAUVENARGUES**

Information Acquéreurs-Locataires (IAL) *sur les risques*
Dossier communal d'informations (DCI)
annexé à l'arrêté préfectoral n° IAL-13111-02

Date d'édition : mai 2011

Ref :

- articles L.125 - 5 et R.125 - 23 à R.125 – 27 du code de l'environnement
- arrêté préfectoral n° IAL – 001 du 7 février 2006 dressant la liste des communes des Bouches du Rhône où s'applique l'article L.125-5 du code de l'environnement.
- arrêté préfectoral du:

Sommaire :

- **Fiche d'information sur les risques pris en compte.**
- **Liste des arrêtés portant reconnaissance de l'état de catastrophe naturelle ou technologique sur le territoire de la commune.**
- **Fiches synthétiques et extraits cartographiques des zones exposées**

QU'EST CE QU' UN PLAN DE PRÉVENTION DES RISQUES (P.P.R.) ?

Le PPR est un document élaboré par l'État réglementant l'implantation des bâtiments, les règles de construction et d'usage pour contribuer à la prévention des risques.

Il est destiné à :

- préserver et améliorer la sécurité des personnes et des biens,
- réduire les dommages provoqués par des catastrophes naturelles ou technologiques,
- contrôler la construction dans les zones exposées à un risque, en évitant d'y augmenter les enjeux et en diminuant la vulnérabilité des zones déjà urbanisées.

Il fixe les dispositions applicables aux biens et activités existants, à l'implantation de toute construction et installation, à l'exécution de tous travaux et à l'exercice de toute activité.

Prescrit, puis approuvé par arrêté préfectoral, le PPR crée une servitude d'utilité publique (SUP) qui s'impose à tous. Annexé au Plan d'Occupation des Sols/Plan Local d'Urbanisme (POS/PLU), c'est un document public, librement consultable en mairie, à la direction départementale de l'équipement, ou en préfecture.

Cartographie des zones à risques : AVERTISSEMENT

Les cartes éventuellement incluses dans ce DCI sont à l'échelle 1/25.000. Elles suffisent généralement pour localiser votre bien immobilier et sa position vis à vis des zones à risques et pour renseigner le formulaire « état des risques naturels et technologiques » auquel elles seront jointes.

Le risque étant étudié avec un degré de précision lié aux méthodes de calcul et à l'échelle des plans utilisés, l'attention est appelée sur les erreurs possibles pouvant résulter d'une interprétation de cartes agrandies (zoom).

En cas de doute, il peut être utile de consulter le PPR approuvé, disponible en mairie.



PREFET DES BOUCHES- DU- RHONE

Arrêté n ° 2011146-0115

**signé par Pour le Préfet, le Directeur de Cabinet
le 26 Mai 2011**

**Le préfet des Bouches- du- Rhône
Cabinet du Préfet
Services du Cabinet**

ARRÊTÉ PRÉFECTORAL n ° IAL- 13112-03
modifiant l'arrêté n ° IAL- 13112-02 du 20
aout 2010 relatif à l'état des risques naturels et
technologiques majeurs de biens immobiliers
situés sur la commune de VELAUX



Liberté • Égalité • Fraternité

RÉPUBLIQUE FRANÇAISE

PREFET DES BOUCHES-DU-RHONE

DIRECTION DE LA SECURITE ET DU CABINET

ARRÊTÉ PRÉFECTORAL n° IAL-13112-03
modifiant l'arrêté n° IAL-13112-02 du 20 aout 2010
relatif à l'état des risques naturels et technologiques majeurs de biens immobiliers situés sur la commune de
VELAUX

Le Préfet,
 de la Région Provence-Alpes-Côte d'Azur
 Préfet des Bouches-du-Rhône
 Chevalier de la Légion d'honneur
 Chevalier dans l'Ordre national du Mérite

Vu le code général des collectivités territoriales,
Vu le code de l'environnement, notamment les articles L 125-5 et R 125-23 à R125-27,
Vu le décret n° 2010-1254 du 22 octobre 2010 relatif à la prévention du risque sismique,
Vu le décret n° 2010-1255 du 22 octobre 2010 portant délimitation des zones de sismicité du territoire français,
Vu l'arrêté du 22 octobre 2010 relatif à la classification et aux règles de construction parasismique applicables aux bâtiments de la classe dite « à risque normal »
Vu l'arrêté préfectoral n° IAL-001 du 7 février 2006 relatif à la liste des communes des Bouches-du-Rhône où s'applique l'article L 125-5 du code de l'environnement,
Vu l'arrêté préfectoral n° IAL-13112-02 du 20 aout 2010 concernant la commune de **VELAUX**

Sur proposition du sous-préfet, directeur de cabinet,

ARRÊTE

ARTICLE 1

Le document d'information communal (DCI) joint à l'arrêté n° IAL-13112-02 du 20 aout 2010 est remplacé par le DCI mis à jour et annexé au présent arrêté.

ARTICLE 2

Ce DCI, regroupant les éléments nécessaires à l'élaboration de l'état des risques pour l'information des acquéreurs et des locataires de biens immobiliers situés sur la commune de **VELAUX**, comprend : la mention des risques naturels et technologiques pris en compte, la cartographie des zones exposées, l'intitulé des documents auxquels le vendeur ou le bailleur peut se référer, la liste des arrêtés portant ou ayant porté reconnaissance de l'état de catastrophe naturelle ou technologique sur le territoire de la commune et le cas échéant, le niveau de sismicité réglementaire attaché à la commune. Il sera mis à jour au regard des conditions mentionnées à l'article L 125-5 du Code de l'environnement. Il est librement consultable en mairie de **VELAUX** en sous-préfecture, en préfecture et accessible depuis le site www.paca.pref.gouv.fr

ARTICLE 3

Une copie du présent arrêté et du DCI qui lui est annexé est adressée au maire de la commune de **VELAUX** et à la chambre départementale des notaires. Le présent arrêté sera affiché en mairie et publié au recueil des actes administratifs de l'État dans le département des Bouches-du-Rhône.

ARTICLE 4

Mesdames et Messieurs le secrétaire général de la préfecture des Bouches-du-Rhône, le directeur de cabinet, les sous-préfets d'arrondissement, les chefs des services déconcentrés de l'État de niveau régional ou départemental et le maire de la commune de **VELAUX** sont chargés, chacun en ce qui les concerne, de l'application du présent arrêté.

FAIT A MARSEILLE, LE 26 MAI 2011

Pour le préfet et par délégation,
 Le sous-préfet, directeur de cabinet,

SIGNE

François PROISY

IAL/DCI 13062 -03



PREFET DES BOUCHES-DU-RHONE

CABINET DU PREFET

Commune de
VELAUX

Information Acquéreurs-Locataires (IAL) *sur les risques*
Dossier communal d'informations (DCI)
annexé à l'arrêté préfectoral n° IAL-13112-03

Date d'édition : mai 2011

Ref :

- articles L.125 - 5 et R.125 - 23 à R.125 – 27 du code de l'environnement
- arrêté préfectoral n° IAL – 001 du 7 février 2006 dressant la liste des communes des Bouches du Rhône où s'applique l'article L.125-5 du code de l'environnement.
- arrêté préfectoral du :

Sommaire :

- **Fiche d'information sur les risques pris en compte.**
- **Liste des arrêtés portant reconnaissance de l'état de catastrophe naturelle ou technologique sur le territoire de la commune.**
- **Fiches synthétiques et extraits cartographiques des zones exposées**

QU'EST CE QU' UN PLAN DE PRÉVENTION DES RISQUES (P.P.R.) ?

Le PPR est un document élaboré par l'État réglementant l'implantation des bâtiments, les règles de construction et d'usage pour contribuer à la prévention des risques.

Il est destiné à :

- préserver et améliorer la sécurité des personnes et des biens,
- réduire les dommages provoqués par des catastrophes naturelles ou technologiques,
- contrôler la construction dans les zones exposées à un risque, en évitant d'y augmenter les enjeux et en diminuant la vulnérabilité des zones déjà urbanisées.

Il fixe les dispositions applicables aux biens et activités existants, à l'implantation de toute construction et installation, à l'exécution de tous travaux et à l'exercice de toute activité.

Prescrit, puis approuvé par arrêté préfectoral, le PPR crée une servitude d'utilité publique (SUP) qui s'impose à tous. Annexé au Plan d'Occupation des Sols/Plan Local d'Urbanisme (POS/PLU), c'est un document public, librement consultable en mairie, à la direction départementale de l'équipement, ou en préfecture.

Cartographie des zones à risques : AVERTISSEMENT

Les cartes éventuellement incluses dans ce DCI sont à l'échelle 1/25.000. Elles suffisent généralement pour localiser votre bien immobilier et sa position vis à vis des zones à risques et pour renseigner le formulaire « état des risques naturels et technologiques » auquel elles seront jointes.

Le risque étant étudié avec un degré de précision lié aux méthodes de calcul et à l'échelle des plans utilisés, l'attention est appelée sur les erreurs possibles pouvant résulter d'une interprétation de cartes agrandies (zoom).

En cas de doute, il peut être utile de consulter le PPR approuvé, disponible en mairie.



PREFET DES BOUCHES- DU- RHONE

Arrêté n ° 2011146-0116

**signé par Pour le Préfet, le Directeur de Cabinet
le 26 Mai 2011**

**Le préfet des Bouches- du- Rhône
Cabinet du Préfet
Services du Cabinet**

ARRÊTÉ PRÉFECTORAL n ° IAL- 13113-03
modifiant l'arrêté n ° IAL- 13113-02 du 20
aout 2010 relatif à l'état des risques naturels et
technologiques majeurs de biens immobiliers
situés sur la commune de VENELLES



Liberté • Égalité • Fraternité

RÉPUBLIQUE FRANÇAISE

PREFET DES BOUCHES-DU-RHONE

DIRECTION DE LA SECURITE ET DU CABINET

ARRÊTÉ PRÉFECTORAL n° IAL-13113-03
modifiant l'arrêté n° IAL-13113-02 du 20 aout 2010
relatif à l'état des risques naturels et technologiques majeurs de biens immobiliers situés sur la commune de
VENELLES

Le Préfet,
 de la Région Provence-Alpes-Côte d'Azur
 Préfet des Bouches-du-Rhône
 Chevalier de la Légion d'honneur
 Chevalier dans l'Ordre national du Mérite

Vu le code général des collectivités territoriales,
Vu le code de l'environnement, notamment les articles L 125-5 et R 125-23 à R125-27,
Vu le décret n° 2010-1254 du 22 octobre 2010 relatif à la prévention du risque sismique,
Vu le décret n° 2010-1255 du 22 octobre 2010 portant délimitation des zones de sismicité du territoire français,
Vu l'arrêté du 22 octobre 2010 relatif à la classification et aux règles de construction parasismique applicables aux bâtiments de la classe dite « à risque normal »
Vu l'arrêté préfectoral n° IAL-001 du 7 février 2006 relatif à la liste des communes des Bouches-du-Rhône où s'applique l'article L 125-5 du code de l'environnement,
Vu l'arrêté préfectoral n° IAL-13113-02 du 20 aout 2010 concernant la commune de **VENELLES**

Sur proposition du sous-préfet, directeur de cabinet,

ARRÊTE

ARTICLE 1

Le document d'information communal (DCI) joint à l'arrêté n° IAL-13113-02 du 20 aout 2010 est remplacé par le DCI mis à jour et annexé au présent arrêté.

ARTICLE 2

Ce DCI, regroupant les éléments nécessaires à l'élaboration de l'état des risques pour l'information des acquéreurs et des locataires de biens immobiliers situés sur la commune de **VENELLES**, comprend : la mention des risques naturels et technologiques pris en compte, la cartographie des zones exposées, l'intitulé des documents auxquels le vendeur ou le bailleur peut se référer, la liste des arrêtés portant ou ayant porté reconnaissance de l'état de catastrophe naturelle ou technologique sur le territoire de la commune et le cas échéant, le niveau de sismicité réglementaire attaché à la commune. Il sera mis à jour au regard des conditions mentionnées à l'article L 125-5 du Code de l'environnement. Il est librement consultable en mairie de **VENELLES** en sous-préfecture, en préfecture et accessible depuis le site www.paca.pref.gouv.fr

ARTICLE 3

Une copie du présent arrêté et du DCI qui lui est annexé est adressée au maire de la commune de **VENELLES** et à la chambre départementale des notaires. Le présent arrêté sera affiché en mairie et publié au recueil des actes administratifs de l'État dans le département des Bouches-du-Rhône.

ARTICLE 4

Mesdames et Messieurs le secrétaire général de la préfecture des Bouches-du-Rhône, le directeur de cabinet, les sous-préfets d'arrondissement, les chefs des services déconcentrés de l'État de niveau régional ou départemental et le maire de la commune de **VENELLES** sont chargés, chacun en ce qui les concerne, de l'application du présent arrêté.

FAIT A MARSEILLE, LE 26 MAI 2011

Pour le préfet et par délégation,
 Le sous-préfet, directeur de cabinet,

SIGNE

François PROISY

IAL/DCI 13062 -03



PREFET DES BOUCHES-DU-RHONE

CABINET DU PREFET

Commune de
VENELLES

Information Acquéreurs-Locataires (IAL) *sur les risques*
Dossier communal d'informations (DCI)
annexé à l'arrêté préfectoral n° IAL-13113-03

Date d'édition : mai 2011

Ref :

- articles L.125 - 5 et R.125 - 23 à R.125 – 27 du code de l'environnement
- arrêté préfectoral n° IAL – 001 du 7 février 2006 dressant la liste des communes des Bouches du Rhône où s'applique l'article L.125-5 du code de l'environnement.
- arrêté préfectoral du :

Sommaire :

- **Fiche d'information sur les risques pris en compte.**
- **Liste des arrêtés portant reconnaissance de l'état de catastrophe naturelle ou technologique sur le territoire de la commune.**
- **Fiches synthétiques et extraits cartographiques des zones exposées**

QU'EST CE QU' UN PLAN DE PRÉVENTION DES RISQUES (P.P.R.) ?

Le PPR est un document élaboré par l'État réglementant l'implantation des bâtiments, les règles de construction et d'usage pour contribuer à la prévention des risques.

Il est destiné à :

- préserver et améliorer la sécurité des personnes et des biens,
- réduire les dommages provoqués par des catastrophes naturelles ou technologiques,
- contrôler la construction dans les zones exposées à un risque, en évitant d'y augmenter les enjeux et en diminuant la vulnérabilité des zones déjà urbanisées.

Il fixe les dispositions applicables aux biens et activités existants, à l'implantation de toute construction et installation, à l'exécution de tous travaux et à l'exercice de toute activité.

Prescrit, puis approuvé par arrêté préfectoral, le PPR crée une servitude d'utilité publique (SUP) qui s'impose à tous. Annexé au Plan d'Occupation des Sols/Plan Local d'Urbanisme (POS/PLU), c'est un document public, librement consultable en mairie, à la direction départementale de l'équipement, ou en préfecture.

Cartographie des zones à risques : AVERTISSEMENT

Les cartes éventuellement incluses dans ce DCI sont à l'échelle 1/25.000. Elles suffisent généralement pour localiser votre bien immobilier et sa position vis à vis des zones à risques et pour renseigner le formulaire « état des risques naturels et technologiques » auquel elles seront jointes.

Le risque étant étudié avec un degré de précision lié aux méthodes de calcul et à l'échelle des plans utilisés, l'attention est appelée sur les erreurs possibles pouvant résulter d'une interprétation de cartes agrandies (zoom).

En cas de doute, il peut être utile de consulter le PPR approuvé, disponible en mairie.



PREFET DES BOUCHES- DU- RHONE

Arrêté n ° 2011146-0117

**signé par Pour le Préfet, le Directeur de Cabinet
le 26 Mai 2011**

**Le préfet des Bouches- du- Rhône
Cabinet du Préfet
Services du Cabinet**

ARRÊTÉ PRÉFECTORAL n ° IAL- 13114-02
modifiant l'arrêté n ° IAL- 13114-01 du 8
février 2006 relatif à l'état des risques naturels
et technologiques majeurs de biens
immobiliers situés sur la commune de
VENTABREN



Liberté • Égalité • Fraternité

RÉPUBLIQUE FRANÇAISE

PREFET DES BOUCHES-DU-RHONE

DIRECTION DE LA SECURITE ET DU CABINET

ARRÊTÉ PRÉFECTORAL n° IAL-13114-02
modifiant l'arrêté n° IAL-13114-01 du 8 février 2006
relatif à l'état des risques naturels et technologiques majeurs de biens immobiliers situés sur la commune de
VENTABREN

Le Préfet,
de la Région Provence-Alpes-Côte d'Azur
Préfet des Bouches-du-Rhône
Chevalier de la Légion d'honneur
Chevalier dans l'Ordre national du Mérite

Vu le code général des collectivités territoriales,
Vu le code de l'environnement, notamment les articles L 125-5 et R 125-23 à R125-27,
Vu le décret n° 2010-1254 du 22 octobre 2010 relatif à la prévention du risque sismique,
Vu le décret n° 2010-1255 du 22 octobre 2010 portant délimitation des zones de sismicité du territoire français,
Vu l'arrêté du 22 octobre 2010 relatif à la classification et aux règles de construction parasismique applicables aux bâtiments de la classe dite « à risque normal »
Vu l'arrêté préfectoral n° IAL-001 du 7 février 2006 relatif à la liste des communes des Bouches-du-Rhône où s'applique l'article L 125-5 du code de l'environnement,
Vu l'arrêté préfectoral n° IAL-13114-01 du 8 février 2006 concernant la commune de **VENTABREN**

Sur proposition du sous-préfet, directeur de cabinet,

ARRÊTE

ARTICLE 1

Le document d'information communal (DCI) joint à l'arrêté n° IAL-13114-01 du 8 février 2006 est remplacé par le DCI mis à jour et annexé au présent arrêté.

ARTICLE 2

Ce DCI, regroupant les éléments nécessaires à l'élaboration de l'état des risques pour l'information des acquéreurs et des locataires de biens immobiliers situés sur la commune de **VENTABREN**, comprend : la mention des risques naturels et technologiques pris en compte, la cartographie des zones exposées, l'intitulé des documents auxquels le vendeur ou le bailleur peut se référer, la liste des arrêtés portant ou ayant porté reconnaissance de l'état de catastrophe naturelle ou technologique sur le territoire de la commune et le cas échéant, le niveau de sismicité réglementaire attaché à la commune. Il sera mis à jour au regard des conditions mentionnées à l'article L 125-5 du Code de l'environnement. Il est librement consultable en mairie de **VENTABREN** en sous-préfecture, en préfecture et accessible depuis le site www.paca.pref.gouv.fr.

ARTICLE 3

Une copie du présent arrêté et du DCI qui lui est annexé est adressée au maire de la commune de **VENTABREN** et à la chambre départementale des notaires. Le présent arrêté sera affiché en mairie et publié au recueil des actes administratifs de l'État dans le département des Bouches-du-Rhône.

ARTICLE 4

Mesdames et Messieurs le secrétaire général de la préfecture des Bouches-du-Rhône, le directeur de cabinet, les sous-préfets d'arrondissement, les chefs des services déconcentrés de l'État de niveau régional ou départemental et le maire de la commune de **VENTABREN** sont chargés, chacun en ce qui les concerne, de l'application du présent arrêté.

FAIT A MARSEILLE, LE 26 MAI 2011

Pour le préfet et par délégation,
Le sous-préfet, directeur de cabinet,

SIGNE

François PROISY



PREFET DES BOUCHES-DU-RHONE

CABINET DU PREFET

**Commune de
VENTABREN**

Information Acquéreurs-Locataires (IAL) *sur les risques*
Dossier communal d'informations (DCI)
annexé à l'arrêté préfectoral n° IAL-13114-02

Date d'édition : mai 2011

Ref :

- articles L.125 - 5 et R.125 - 23 à R.125 – 27 du code de l'environnement
- arrêté préfectoral n° IAL – 001 du 7 février 2006 dressant la liste des communes des Bouches du Rhône où s'applique l'article L.125-5 du code de l'environnement.
- arrêté préfectoral du:

Sommaire :

- **Fiche d'information sur les risques pris en compte.**
- **Liste des arrêtés portant reconnaissance de l'état de catastrophe naturelle ou technologique sur le territoire de la commune.**
- **Fiches synthétiques et extraits cartographiques des zones exposées**

QU'EST CE QU' UN PLAN DE PRÉVENTION DES RISQUES (P.P.R.) ?

Le PPR est un document élaboré par l'État réglementant l'implantation des bâtiments, les règles de construction et d'usage pour contribuer à la prévention des risques.

Il est destiné à :

- préserver et améliorer la sécurité des personnes et des biens,
- réduire les dommages provoqués par des catastrophes naturelles ou technologiques,
- contrôler la construction dans les zones exposées à un risque, en évitant d'y augmenter les enjeux et en diminuant la vulnérabilité des zones déjà urbanisées.

Il fixe les dispositions applicables aux biens et activités existants, à l'implantation de toute construction et installation, à l'exécution de tous travaux et à l'exercice de toute activité.

Prescrit, puis approuvé par arrêté préfectoral, le PPR crée une servitude d'utilité publique (SUP) qui s'impose à tous. Annexé au Plan d'Occupation des Sols/Plan Local d'Urbanisme (POS/PLU), c'est un document public, librement consultable en mairie, à la direction départementale de l'équipement, ou en préfecture.

Cartographie des zones à risques : AVERTISSEMENT

Les cartes éventuellement incluses dans ce DCI sont à l'échelle 1/25.000. Elles suffisent généralement pour localiser votre bien immobilier et sa position vis à vis des zones à risques et pour renseigner le formulaire « état des risques naturels et technologiques » auquel elles seront jointes.

Le risque étant étudié avec un degré de précision lié aux méthodes de calcul et à l'échelle des plans utilisés, l'attention est appelée sur les erreurs possibles pouvant résulter d'une interprétation de cartes agrandies (zoom).

En cas de doute, il peut être utile de consulter le PPR approuvé, disponible en mairie.



PREFET DES BOUCHES- DU- RHONE

Arrêté n ° 2011146-0118

**signé par Pour le Préfet, le Directeur de Cabinet
le 26 Mai 2011**

**Le préfet des Bouches- du- Rhône
Cabinet du Préfet
Services du Cabinet**

ARRÊTÉ PRÉFECTORAL n ° IAL- 13115-02
modifiant l'arrêté n ° IAL- 13115-01 du 8
février 2006 relatif à l'état des risques naturels
et technologiques majeurs de biens
immobiliers situés sur la commune de
VERNEGUES



Liberté • Égalité • Fraternité

RÉPUBLIQUE FRANÇAISE

PREFET DES BOUCHES-DU-RHONE

DIRECTION DE LA SECURITE ET DU CABINET

ARRÊTÉ PRÉFECTORAL n° IAL-13115-02
modifiant l'arrêté n° IAL-13115-01 du 8 février 2006
relatif à l'état des risques naturels et technologiques majeurs de biens immobiliers situés sur la commune de
VERNEGUES

Le Préfet,
de la Région Provence-Alpes-Côte d'Azur
Préfet des Bouches-du-Rhône
Chevalier de la Légion d'honneur
Chevalier dans l'Ordre national du Mérite

Vu le code général des collectivités territoriales,
Vu le code de l'environnement, notamment les articles L 125-5 et R 125-23 à R125-27,
Vu le décret n° 2010-1254 du 22 octobre 2010 relatif à la prévention du risque sismique,
Vu le décret n° 2010-1255 du 22 octobre 2010 portant délimitation des zones de sismicité du territoire français,
Vu l'arrêté du 22 octobre 2010 relatif à la classification et aux règles de construction parasismique applicables aux bâtiments de la classe dite « à risque normal »
Vu l'arrêté préfectoral n° IAL-001 du 7 février 2006 relatif à la liste des communes des Bouches-du-Rhône où s'applique l'article L 125-5 du code de l'environnement,
Vu l'arrêté préfectoral n° IAL-13115-01 du 8 février 2006 concernant la commune de **VERNEGUES**

Sur proposition du sous-préfet, directeur de cabinet,

ARRÊTE

ARTICLE 1

Le document d'information communal (DCI) joint à l'arrêté n° IAL-13115-01 du 8 février 2006 est remplacé par le DCI mis à jour et annexé au présent arrêté.

ARTICLE 2

Ce DCI, regroupant les éléments nécessaires à l'élaboration de l'état des risques pour l'information des acquéreurs et des locataires de biens immobiliers situés sur la commune de **VERNEGUES**, comprend : la mention des risques naturels et technologiques pris en compte, la cartographie des zones exposées, l'intitulé des documents auxquels le vendeur ou le bailleur peut se référer, la liste des arrêtés portant ou ayant porté reconnaissance de l'état de catastrophe naturelle ou technologique sur le territoire de la commune et le cas échéant, le niveau de sismicité réglementaire attaché à la commune. Il sera mis à jour au regard des conditions mentionnées à l'article L 125-5 du Code de l'environnement. Il est librement consultable en mairie de **VERNEGUES** en sous-préfecture, en préfecture et accessible depuis le site www.paca.pref.gouv.fr.

ARTICLE 3

Une copie du présent arrêté et du DCI qui lui est annexé est adressée au maire de la commune de **VERNEGUES** et à la chambre départementale des notaires. Le présent arrêté sera affiché en mairie et publié au recueil des actes administratifs de l'État dans le département des Bouches-du-Rhône.

ARTICLE 4

Mesdames et Messieurs le secrétaire général de la préfecture des Bouches-du-Rhône, le directeur de cabinet, les sous-préfets d'arrondissement, les chefs des services déconcentrés de l'État de niveau régional ou départemental et le maire de la commune de **VERNEGUES** sont chargés, chacun en ce qui les concerne, de l'application du présent arrêté.

FAIT A MARSEILLE, LE 26 MAI 2011

Pour le préfet et par délégation,
Le sous-préfet, directeur de cabinet,

SIGNE

François PROISY



PREFET DES BOUCHES-DU-RHONE

CABINET DU PREFET

Commune de
VERNEGUES

Information Acquéreurs-Locataires (IAL) *sur les risques*
Dossier communal d'informations (DCI)
annexé à l'arrêté préfectoral n° IAL-13115-02

Date d'édition : mai 2011

Ref :

- articles L.125 - 5 et R.125 - 23 à R.125 – 27 du code de l'environnement
- arrêté préfectoral n° IAL – 001 du 7 février 2006 dressant la liste des communes des Bouches du Rhône où s'applique l'article L.125-5 du code de l'environnement.
- arrêté préfectoral du:

Sommaire :

- **Fiche d'information sur les risques pris en compte.**
- **Liste des arrêtés portant reconnaissance de l'état de catastrophe naturelle ou technologique sur le territoire de la commune.**
- **Fiches synthétiques et extraits cartographiques des zones exposées**

QU'EST CE QU' UN PLAN DE PRÉVENTION DES RISQUES (P.P.R.) ?

Le PPR est un document élaboré par l'État réglementant l'implantation des bâtiments, les règles de construction et d'usage pour contribuer à la prévention des risques.

Il est destiné à :

- préserver et améliorer la sécurité des personnes et des biens,
- réduire les dommages provoqués par des catastrophes naturelles ou technologiques,
- contrôler la construction dans les zones exposées à un risque, en évitant d'y augmenter les enjeux et en diminuant la vulnérabilité des zones déjà urbanisées.

Il fixe les dispositions applicables aux biens et activités existants, à l'implantation de toute construction et installation, à l'exécution de tous travaux et à l'exercice de toute activité.

Prescrit, puis approuvé par arrêté préfectoral, le PPR crée une servitude d'utilité publique (SUP) qui s'impose à tous. Annexé au Plan d'Occupation des Sols/Plan Local d'Urbanisme (POS/PLU), c'est un document public, librement consultable en mairie, à la direction départementale de l'équipement, ou en préfecture.

Cartographie des zones à risques : AVERTISSEMENT

Les cartes éventuellement incluses dans ce DCI sont à l'échelle 1/25.000. Elles suffisent généralement pour localiser votre bien immobilier et sa position vis à vis des zones à risques et pour renseigner le formulaire « état des risques naturels et technologiques » auquel elles seront jointes.

Le risque étant étudié avec un degré de précision lié aux méthodes de calcul et à l'échelle des plans utilisés, l'attention est appelée sur les erreurs possibles pouvant résulter d'une interprétation de cartes agrandies (zoom).

En cas de doute, il peut être utile de consulter le PPR approuvé, disponible en mairie.



PREFET DES BOUCHES- DU- RHONE

Arrêté n ° 2012052-0003

**signé par Autre signataire
le 21 Février 2012**

**Le préfet des Bouches- du- Rhône
Direction Départementale de la Protection des Populations
Pôle Alimentation Santé Animale Protection de l'Environnement**

**ARRÊTÉ PRÉFECTORAL PORTANT
ABROGATION DU MANDAT SANITAIRE
DU DR VALETTE PIERRE**



Liberté • Égalité • Fraternité
RÉPUBLIQUE FRANÇAISE

PREFET DES BOUCHES-DU-RHÔNE

Direction départementale de la Protection des Populations des Bouches du Rhône

ARRETE PREFECTORAL portant abrogation de mandat sanitaire

Le Préfet de la Région Provence, Alpes, Côte d'Azur
Préfet des Bouches-du-Rhône
Chevalier de la Légion d'Honneur, Chevalier de l'Ordre National du Mérite

- VU** le Code Rural, et notamment ses articles 214, 215-7, et 215-8;
VU le décret n° 80-516 du 4 juillet 1980 relatif à l'exécution des mesures de prophylaxie collective des maladies des animaux;
VU le décret n° 83-506 du 17 juin 1983 relatif à l'exercice des activités de vétérinaire et notamment son article 8;
VU le décret n° 90-1033 du 19 novembre 1990 relatif au mandat sanitaire institué par l'article 215-8 du Code Rural;
VU l'Arrêté Préfectoral n°2011210-0003 du 29 juillet 2011 portant délégation de signature à M. Benoît HAAS, Directeur Départemental de la Protection des Populations ;
VU l'Arrêté Préfectoral n° 2011241-0011 du 29 août 2011 portant subdélégation de signature de M. Benoît HAAS, Directeur Départemental de la Protection des Populations ;
VU le courrier du Conseil de l'Ordre des Vétérinaires en **date du 10 février 2012**
VU l'avis en date du **21 février 2012** du Directeur Départemental de la Protection des Populations

CONSIDERANT que la cessation d'activité de **M. VALETTE Pierre**, Docteur Vétérinaire Sanitaire dans les Bouches-du-Rhône, prendra effet le : **21 février 2012**

SUR la proposition du Secrétaire Général de la Préfecture des Bouches-du-Rhône,

ARRETE

ARTICLE 1er : L'arrêté préfectoral du **24 février 2009** portant nomination de **M. VALETTE Pierre** en tant que Vétérinaire Sanitaire dans le département des Bouches-du-Rhône, **est abrogé à compter du : 21 février 2012.**

ARTICLE 2 : Le Secrétaire Général de la Préfecture des Bouches-du-Rhône et le Directeur Départemental de la Protection des Populations des Bouches du Rhône, sont chargés, chacun en ce qui le concerne, de l'exécution du présent arrêté qui sera publié au Recueil des Actes Administratifs de la Préfecture.

Fait à MARSEILLE, le **21 février 2012**

Pour le Préfet et par Délégation,
Pour le Directeur Départemental
et par Délégation,
Le Chef de Service Santé et Protection Animales
Et Environnement,

Docteur Magali BRETON



PREFET DES BOUCHES- DU- RHONE

Arrêté n °2011340-0030

**signé par Pour le Préfet, le Secrétaire Général
le 06 Décembre 2011**

**Le préfet des Bouches- du- Rhône
Direction Départementale des Territoires et de la Mer
Service Urbanisme**

ARRETE INTERDEPARTEMENTAL N °
2011340-0009 du 06-12-2011 pour la
Préfecture des Bouches- du - Rhône N °
2011341-0013 du 06-12-2011 pour la
Préfecture de Vaucluse PORTANT
ABROGATION DE L'ARRETE N °
SI2002-01-21-0010 PREF DU 21 JANVIER
2002 PRESCRIVANT L'ELABORATION
DU PLAN DE PREVENTION DES
RISQUES D'INONDATION SUR LE
BASSIN VERSANT DE LA DURANCE



Liberté • Égalité • Fraternité
RÉPUBLIQUE FRANÇAISE

PREFET DES BOUCHES DU RHÔNE
PREFET DE VAUCLUSE

Direction départementale
des Territoires et de la Mer des Bouches-du-Rhône

Direction départementale
des Territoires de Vaucluse

ARRÊTÉ INTERDEPARTEMENTAL

N° 2011340-0009 du 06-12-2011 pour la Préfecture des Bouches-du-Rhône
N° 2011341-0013 du 06-12-2011 pour la Préfecture de Vaucluse

**PORTANT ABROGATION
DE L'ARRÊTÉ N°SI2002-01-21-0010-PREF DU 21 JANVIER 2002
PRESCRIVANT L'ÉLABORATION DU PLAN DE PRÉVENTION DES RISQUES
D'INONDATION SUR LE BASSIN VERSANT DE LA DURANCE**

LE PREFET DE LA REGION PROVENCE ALPES COTE D'AZUR
PREFET DES BOUCHES DU RHÔNE

CHEVALIER DE LA LEGION D'HONNEUR
CHEVALIER DE L'ORDRE NATIONAL DU MERITE

LE PRÉFET DE VAUCLUSE
CHEVALIER DE LA LÉGION D'HONNEUR
OFFICIER DE L'ORDRE NATIONAL DU MERITE

VU le code de l'environnement, notamment ses articles L.562-1 à L.562-9 et R562-1 à R562-10-2 ;

VU la loi n°2003-699 du 30 juillet 2003 relative à la prévention des risques technologiques et naturels et à la réparation des dommages ;

VU la loi n°2010-788 du 12 juillet 2010 portant engagement national pour l'environnement ;

VU le décret n°95-1089 du 5 octobre 1995, modifié par le décret n°2005-3 du 4 janvier 2005, relatif aux plans de prévention des risques naturels prévisibles ;

VU le décret n° 2011-765 du 28 juin 2011 relatif à la procédure d'élaboration, de révision et de modification des plans de prévention des risques naturels prévisibles;



PREFET DES BOUCHES DU RHÔNE
PREFET DE VAUCLUSE

VU l'arrêté interdépartemental n°SI2002-01-21-0010-PREF du 21 janvier 2002 prescrivant l'établissement d'un Plan de Prévention des Risques Naturels Prévisibles d'Inondation (PPRI) sur le territoire des communes riveraines de la Durance en Vaucluse et dans les Bouches du Rhône ;

CONSIDERANT que la spécificité des enjeux communaux impose d'inscrire l'élaboration du PPRI à l'échelle de chaque commune, et dans des calendriers de procédure distincts, tout en préservant la cohérence entre les PPRI communaux à l'échelle de la basse vallée de la Durance ;

CONSIDERANT que les études globales, menées conjointement sur l'ensemble du bassin versant concerné, permettent de répondre à la nécessité de mettre en œuvre une politique de prévention du risque d'inondation cohérente sur le territoire de la basse vallée de la Durance ;

CONSIDERANT que les études techniques du PPRI menées dans les départements des Bouches du Rhône et de Vaucluse font apparaître la nécessité de modifier le périmètre de prescription du PPRI de la basse vallée de la Durance ;

SUR proposition de Monsieur le secrétaire général de la préfecture des Bouches du Rhône et de Madame la secrétaire générale de la préfecture de Vaucluse,

ARRETEMENT

ARTICLE 1^{er} : L'arrêté interdépartemental n°SI2002-01-21-0010-PREF du 21 janvier 2002 prescrivant l'élaboration du Plan de Prévention des Risques Naturels Prévisibles Inondation de la Durance à l'échelle du bassin versant de la basse Durance est abrogé pour l'ensemble des 32 communes concernées :

- département des Bouches du Rhône : 19 communes

communes de Barbentane, Cabannes, Charleval, Châteaurenard, Jouques, La Roque d'Anthéron, Le Puy Sainte Réparate, Mallemort, Meyrargues, Noves, Orgon, Peyrolles en Provence, Plan d'Orgon, Rognes, Rognonas, Saint-Andiol, Saint-Estève Janson, Saint-Paul Lez Durance, Sénas.

- département de Vaucluse : 13 communes

communes d'Avignon, Beaumont-de-Pertuis, Cadenet, Caumont-sur-Durance, Cavaillon, Cheval Blanc, Lauris, Mérindol, Mirabeau, Pertuis, Puget, Puyvert, Villelaure.

L'élaboration de Plans de Prévention des Risques Naturels Prévisibles d'Inondation communaux sera simultanément prescrite dans chacune de ces communes à l'exclusion de Rognes, non concernée par les inondations par débordement de la Durance. Elle sera également prescrite sur la commune de Graveson, qui se trouve impactée par les crues de la Durance.

ARTICLE 2 : Le présent arrêté sera notifié aux Maires des communes concernées ainsi qu'au Président du Conseil Régional Provence-Alpes-Côte-d'Azur, aux Présidents du Conseil Général des Bouches du Rhône et de Vaucluse, et aux Présidents des établissements publics de coopération intercommunale compétents pour l'élaboration des SCOT, à savoir :



PREFET DES BOUCHES DU RHÔNE
PREFET DE VAUCLUSE

- la Communauté d'Agglomération du Pays d'Aix-en-Provence,
- le Syndicat Mixte du SCOT du Sud Luberon,
- le Syndicat Mixte chargé du SCOT du bassin de vie Cavaillon-Coustellet-Isle sur la Sorgue,
- le Syndicat Mixte du bassin de vie d'Avignon,
- la Communauté d'Agglomération Agglopoles Provence,
- le Syndicat Mixte du Pays d'Arles.

Cet arrêté sera publié au recueil des actes administratifs de la préfecture des Bouches-du-Rhône et de Vaucluse et affiché pendant un mois dans les mairies et aux sièges des établissements publics précédents. A l'expiration du délai d'affichage, les maires et les présidents des EPCI justifieront l'accomplissement de cette mesure de publicité. A cet effet, ils renseigneront et feront parvenir le certificat d'affichage joint à : Services de l'Etat en Vaucluse – DDT 84, 84905 Avignon cedex 9. Mention de l'affichage de l'arrêté sera insérée par les soins des Préfets dans un journal diffusé dans les départements des Bouches du Rhône et de Vaucluse et habilité à recevoir les annonces judiciaires et légales.

ARTICLE 3 : La présente décision pourra faire l'objet dans le délai de 2 mois à compter de sa publication :

- soit d'un recours gracieux auprès des préfets des Bouches-du-Rhône et de Vaucluse,
- soit d'un recours hiérarchique adressé au ministre de l'Écologie, du Développement durable, des Transports et du Logement.

Il peut également faire l'objet d'un recours contentieux auprès du Tribunal Administratif de Marseille :

- soit directement, en l'absence de recours gracieux ou hiérarchique dans le délai de 2 mois à compter de la plus tardive des mesures de publicité prévues à l'article 2 ;
- soit, à l'issue d'un recours gracieux ou hiérarchique dans les 2 mois à compter de la date de notification de la réponse obtenue de l'administration, ou au terme d'un silence gardé par celle-ci pendant 2 mois à compter de la réception de la demande.

ARTICLE 4 : Monsieur le Secrétaire général de la Préfecture des Bouches-du-Rhône, Madame la Secrétaire générale de la Préfecture de Vaucluse, Monsieur le Directeur de cabinet du Préfet des Bouches-du-Rhône, Madame la Directrice de cabinet du Préfet de Vaucluse, Messieurs les Sous-préfets de l'arrondissement d'Aix-en-Provence et d'Arles, Monsieur le Sous-préfet de l'arrondissement d'Apt, Monsieur le Directeur départemental des territoires et de la Mer des Bouches-du-Rhône, Monsieur le Directeur départemental des territoires de Vaucluse, Mesdames et Messieurs les Maires des communes et les Présidents des EPCI concernés, sont chargés, chacun en ce qui le concerne, de l'exécution du présent arrêté.

Marseille, le 06 DEC. 2011

Pour le Préfet et par délégation
Le Secrétaire Général

Jean-Paul CELET

Avignon, le 06 DEC. 2011

Pour le Préfet,
La Secrétaire Générale

Martine CLAVEL

1.~



PREFET DES BOUCHES- DU- RHONE

Arrêté n ° 2012054-0003

**signé par Autre signataire
le 23 Février 2012**

**Le préfet des Bouches- du- Rhône
Direction Départementale des Territoires et de la Mer
Service de la Connaissance de l'Agriculture**

Arrêté préfectoral fixant le ratio départemental
de productivité minimale relatif à l'aide aux
ovins pour la campagne 2012

**Arrêté préfectoral
fixant le ratio départemental de productivité minimale relatif à l'aide aux ovins
pour la campagne 2012**

**Le Préfet de la région Provence, Alpes, Côte d'Azur
Préfet des Bouches du Rhône
Chevalier de la Légion d'Honneur
Chevalier de l'Ordre National du Mérite**

Vu le règlement (CE) N°73/2009 du Conseil du 19 janvier 2009 établissant les règles communes pour les régimes de soutien direct dans le cadre de la politique agricole commune et établissant certains régimes de soutien en faveur des agriculteurs notamment son article 111 ;

Vu la réglementation nationale prise pour application des dispositions prévues à l'article 68 du règlement (CE) n°73/2009 du Conseil du 19 janvier 2009 ;

Vu le code rural et notamment son article D 615-44-23, paragraphe I et II .

Vu l'arrêté du 27 juin 2011 fixant les conditions d'accès aux soutiens spécifiques en faveur des agriculteurs dans le cadre de la politique agricole commune ;

Vu l'arrêté du 5 décembre 2011 portant fixation du ratio de productivité minimale relatif à l'aide aux ovins pour la campagne 2012

Vu l'arrêté préfectoral n° 2011346-0001 du 12 décembre 2011 relatif à l'intérim du directeur de la direction départementale des territoires et de la mer des Bouches-du-Rhône ;

Vu l'arrêté préfectoral n°2011357-0001 du 23 décembre 2011 portant délégation de signature à Madame Cécile AVEZARD, directrice interministériel des territoires et de la mer des Bouches-du-Rhône ;

Vu l'arrêté préfectoral n°2011363-0001 du 29 décembre 2011 portant délégation de signature aux agents de la direction départementale des territoires et de la mer des Bouches-du-Rhône,

Considérant l'avis de la Commission départementale d'orientation de l'agriculture du 23 février 2012 ;

ARRETE

Article 1er -


Un agriculteur, souhaitant bénéficier de l'aide aux ovins pour la campagne 2012, et dont le siège d'exploitation est situé dans le département des Bouches-du-Rhône, s'engage à respecter un ratio minimum de productivité fixé à 0,6 naissance par brebis.

Article 2

La directrice départementale des territoires et de la mer par intérim est chargée de l'exécution du présent arrêté, qui sera publié au recueil des actes administratifs.

Fait à Marseille, le 23 février 2012

La Directrice Départementale Adjointe
des Territoires et de la Mer



Cécile AVEZARD



PREFET DES BOUCHES- DU- RHONE

Arrêté n ° 2012054-0004

**signé par Autre signataire
le 23 Février 2012**

**Le préfet des Bouches- du- Rhône
Direction Départementale des Territoires et de la Mer
Service de la Connaissance de l'Agriculture**

Arrêté préfectoral relatif aux priorités fixées
pour l'attribution des droits à prime issus de la
réserve

**Arrêté préfectoral
relatif aux priorités fixées pour l'attribution des droits à prime issus
de la réserve**

**Le Préfet de la région Provence, Alpes, Côte d'Azur
Préfet des Bouches du Rhône
Chevalier de la Légion d'Honneur
Chevalier de l'Ordre National du Mérite**

Vu le règlement (CE) N°1782/2003 du Conseil du 29 septembre 2003 modifié établissant les règles communes pour les régimes de soutien direct dans le cadre de la politique agricole commune et établissant certains régimes de soutien en faveur des agriculteurs et modifiant les règlements (CEE) n°2019/93, (CE) n°1452/2001, (CE) n°1453/2001, (CE) n°1454/2001, (CE) n°1868/94, (CE) n°1251/1999, (CE) n°1254/1999, (CE) n°1673/2000, (CE) n°2358/71 et (CE) n°2529/2001 ;

Vu le règlement (CE) n° 1973/2004 de la Commission du 29 octobre 2004 modifié portant modalités d'application du règlement (CE) 1782/2003 du Conseil en ce qui concerne les régimes d'aide prévus au titre IV et IV bis dudit règlement et l'utilisation des terres mises en jachère pour la production de matières premières ;

Vu le code rural, notamment son article D.615-44-20 ;

Vu l'arrêté du ministre de l'agriculture et de la pêche du 2 juillet 2007 relatif aux transferts de droits à prime à la vache allaitante notamment son article 6 ;

Vu l'arrêté préfectoral n° 2011346-0001 du 12 décembre 2011 relatif à l'intérim du directeur de la direction départementale des territoires et de la mer des Bouches-du-Rhône ;

Vu l'arrêté préfectoral n°2011357-0001 du 23 décembre 2011 portant délégation de signature à Madame Cécile AVEZARD, directrice interministériel des territoires et de la mer des Bouches-du-Rhône ;

Vu l'arrêté préfectoral n°2011363-0001 du 29 décembre 2011 portant délégation de signature aux agents de la direction départementale des territoires et de la mer des Bouches-du-Rhône ;

Vu l'avis de la Commission départementale d'orientation de l'agriculture du 23 février 2012 ;

Sur proposition de la directrice Départementale des territoires et de la mer des Bouches-du-Rhône

ARRETE

Article 1er -

Pour le département des Bouches-du-Rhône, les priorités d'attribution de droits à prime issus de la réserve entre les catégories de producteurs du département, en application des dispositions inscrites à l'article 6 de l'arrêté du 2 juillet 2007 susvisé, sont les suivantes

- les producteurs jeunes agriculteurs et,

- qui envisagent de déclarer au moins 15 bovins femelles éligibles, et
- qui, présentent un ratio «nombre de femelles susceptible d'être déclaré à la prime / SAU de la campagne précédente » inférieur à 1,4.

- les éleveurs âgés de moins de 65 ans, déclarant à la prime au maintien du troupeau de vaches allaitantes depuis au moins une campagne, et

- qui envisagent de déclarer au moins 15 bovins femelles éligibles, et
- qui, présentent un ratio «nombre de femelles susceptible d'être déclaré à la prime / SAU de la campagne précédente» inférieur à 1,4.

Un ordre de priorité sera établi entre les éleveurs de bovins selon la proportion du cheptel primé.

Article 2

La directrice départementale des territoires et de la mer par intérim est chargée de l'exécution du présent arrêté, qui sera publié au recueil des actes administratifs.

Fait à Marseille, le 23 février 2012

La Directrice Départementale Adjointe
des Territoires et de la Mer



Cécile AVEZARD



PREFET DES BOUCHES- DU- RHONE

Arrêté n °2012051-0003

**signé par Pour le Préfet, le Secrétaire Général Adjoint
le 20 Février 2012**

**Le préfet des Bouches- du- Rhône
Secrétariat Général - Direction de l'Administration Générale**

Arrêté établissant la liste départementale des personnes habilitées à dispenser la formation et à délivrer l'attestation d'aptitude mentionnées à l'article L.211-13-1 du code rural



PREFET DES BOUCHES-DU-RHONE

PREFECTURE

**DIRECTION DE L'ADMINISTRATION
GENERALE**

POLICE ADMINISTRATIVE

ARRÊTÉ

établissant la liste départementale des personnes habilitées
à dispenser la formation et à délivrer l'attestation d'aptitude mentionnées
à l'article L.211-13.-1 du code rural

le Préfet de la région Provence-Alpes-Côte d'Azur
Préfet des Bouches-du-Rhône
Chevalier Officier de la Légion d'honneur
Chevalier Officier de l'Ordre National du Mérite

-=ooOoo=-

Vu la loi n° 2008-582 du 20 juin 2008 renforçant les mesures de prévention et de protection des personnes contre les chiens dangereux ;

VU le décret n° 2009-376 du 1er avril 2009 relatif à l'agrément des personnes habilitées à dispenser la formation prévue à l'article L.211-13-1 du code rural et au contenu de la formation ;

VU l'arrêté ministériel du 8 avril 2009 fixant les conditions de qualification et les capacités matérielles d'accueil requises pour dispenser la formation et délivrer l'attestation d'aptitude prévue à l'article L.211-13-1 du code rural ;

VU l'arrêté ministériel du 8 avril 2009 fixant les conditions du déroulement de la formation requise pour l'obtention de l'attestation d'aptitude prévue à l'article L.211-13-1 du code rural ;

Sur proposition du Secrétaire général de la préfecture des Bouches-du-Rhône et du Directeur départemental de la protection des populations des Bouches-du-Rhône,


ARRÊTÉ

Article 1er : Les personnes figurant dans le tableau en annexe du présent arrêté sont habilitées à dispenser la formation et à délivrer l'attestation d'aptitude mentionnées à l'article L.211-13-1 du code rural.

Article 2 : L'arrêté du 16 janvier 2012 établissant la liste départementale des personnes habilitées à dispenser la formation et à délivrer l'attestation d'aptitude, mentionnées à l'article L.211-13-1 du code rural, est abrogé.

Article 3 : Le Secrétaire général de la préfecture des Bouches-du-Rhône et le Directeur départemental de la protection des populations des Bouches-du-Rhône sont chargés de l'exécution du présent arrêté qui sera publié au recueil des actes administratifs de la préfecture des Bouches-du-Rhône.

Fait à Marseille le 20 février 2012

Pour le Préfet
la Secrétaire Générale Adjointe

Raphaëlle SIMEONI

ANNEXE

Liste départementale des personnes habilitées à dispenser la formation et à délivrer l'attestation d'aptitude mentionnées à l'article L.211-13-1 du code rural

Identité du formateur	Adresse professionnelle et coordonnées téléphoniques	Diplôme, titre ou qualification du formateur	Lieux de délivrance des formations
Mme Mireille MARTI	290 chemin du Boullidou 13510 Eguilles 06 14 35 98 21	- Certificat de capacité (relatif à l'exercice des activités liées aux animaux de compagnie et d'espèces domestiques, option "éducation canine")	Zone industrielle d'Aix les Milles 13100 Aix en Provence
Melle Aude CLERY	Centre canin la Grignande Route de Salon 13450 Grans 06 81 71 25 28	- Certificat de capacité (relatif à l'exercice des activités liées aux animaux de compagnie et d'espèces domestiques)	Centre canin la Grignande Route de Salon 13450 Grans 1825 chemin de Val des Fleurs 13170 les Pennes Mirabeau Bastide de la Salle Quartier la Salle Place des marroniers 13320 Bouc Bel Air
Mr Gérard FELICES	4 impasse du Roucas 13660 Orgon 06 27 46 23 16	- Certificat d'étude pour les sapiteurs au comportement canin et accompagnement des maîtres	Salle municipale 13440 Cabannes
Mr Paul VASSALLO	Ecole du chien Chemin du Reydet 84800 l'Isle sur la Sorgue 04 90 38 32 30	- Certificat de capacité (animaux de compagnie, d'espèces domestiques) - Certificat d'étude pour les sapiteurs au comportement canin et accompagnement des maîtres	Domaine la Petite Route de St Chamas 13540 Grans
Mr Claude BARNIER	Chien Service + 150 avenue du Merlan 13014 Marseille 06 16 07 01 31	- Certificat de capacité (pour le dressage des chiens au mordant) - Certificat d'étude pour les sapiteurs au comportement canin et accompagnement des maîtres	Salles de la Mairie d'Allauch 13190 Allauch
Mr Jean-Baptise CALLEA	Centre d'éducation canine d'Aubagne Quartier de la Brossarde Zone industrielle des Paluds 13400 Aubagne 06 79 20 62 48	- Certificat de capacité (relatif à l'exercice des activités liées aux animaux de compagnie et d'espèces domestiques)	Centre d'éducation canine d'Auriol Pas de l'Avé 13690 Auriol Quartier de la Brossarde Zone industrielle des Paluds 13400 Aubagne

Identité du formateur	Adresse professionnelle et coordonnées téléphoniques	Diplôme, titre ou qualification du formateur	Lieux de délivrance des formations
Mr Christophe MICHIT	SARL Cat et Chris 684 route de St Rémy 13750 Plan d'Orgon 04 90 73 13 56	- Certificat de capacité (pour le dressage des chiens au mordant) - Certificat d'étude pour les sapisseurs au comportement canin et accompagnement des maîtres	684 route de St Rémy 13750 Plan d'Orgon
Mme Nicole MOLINA	Centre ID'FIX Route de Caire Val 13410 Lambesc 04 42 92 75 12	- Certificat de capacité (relatif à l'exercice des activités liées aux animaux de compagnie et d'espèces domestiques) - Certificat d'étude pour les sapisseurs au comportement canin et accompagnement des maîtres	Centre ID'FIX Route de Caire Val 13410 Lambesc
Mr Philippe LOMBARD	980 chemin de Notre Dame 83560 St Julien le Montagnier 04 94 59 62 69	- Certificat de capacité (pour le dressage des chiens au mordant)	Club Canin Sainte Victoire 13610 le Puy Ste Réparate
Mr Boumedienne BENHAMOU	CFPPA Site de Valabre Chemin du Moulin Fort 13548 Gardanne Cedex 04 42 93 87 42	- Certificat de capacité (pour le dressage des chiens au mordant)	Terrain d'éducation canine 13290 les Milles
Mr Marc GUILLOTOT	Les Plantades Quartier de Mauran 13130 Berre l'Etang 06 08 52 03 05	- Certificat de capacité (relatif à l'exercice des activités liées aux animaux de compagnie et d'espèces domestiques) - Attestation de formation d'éducateur canin, stade 1 et 2, psychologie canine	Les Plantades Quartier de Mauran 13130 Berre l'Etang
Mme Patricia GUILLOTOT	Les Plantades Quartier de Mauran 13130 Berre l'Etang 06 11 07 57 27	- Certificat de capacité (relatif à l'exercice des activités liées aux animaux de compagnie et d'espèces domestiques)	Les Plantades Quartier de Mauran 13130 Berre l'Etang
Mr Frédéric HAMON	10 traverse Pierre Abondance 13011 Marseille 06 77 48 68 78	- Certificat de capacité (relatif à l'exercice des activités liées aux animaux de compagnie et d'espèces domestiques) - Certificat d'étude pour les sapisseurs au comportement canin et accompagnement des maîtres	31 montée du commandant de Robien 13011 Marseille
Mr Gérard BETHON	4 lotissement les Iris 13320 Bouc Bel Air (phocean2@wanadoo.fr)	- Certificat de capacité (pour le dressage des chiens au mordant) - Certificat de capacité (relatif à l'exercice des activités liées aux animaux de compagnie et d'espèces domestiques)	CPCGD Stade de Mimet 13105 Mimet

Identité du formateur	Adresse professionnelle et coordonnées téléphoniques	Diplôme, titre ou qualification du formateur	Lieux de délivrance des formations
Mr Joseph GIORGIO	Club canin CECF RN 568 – la Feuillane Chemin de l'ancien camping 13270 Fos sur Mer 06 18 81 01 99	- Certificat d'études pour les sapiteurs au comportement canin et accompagnement des maîtres	Club d'Education Canine RN 568 – la Feuillane Chemin de l'ancien camping 13270 Fos sur Mer
Mr Emmanuel GAULTIER	174 route de Gordes Coustellet 84220 Cabrières d'Avignon 06 82 62 33 85	- Diplôme de vétérinaire comportementaliste (Ecoles Nationales Vétérinaires Françaises)	Route de Coudoux 13410 Lambesc
Mr Dominique PERROT	Traverse du canal Quartier des Sardenas 13680 Lançon de Provence 06 09 51 58 92	- Certificat de capacité (relatif à l'exercice des activités liées aux animaux de compagnie et d'espèces domestiques)	Traverse du canal Quartier des Sardenas 13680 Lançon de Provence
Mr Eric TRAMSON	Formations à domicile 06 15 13 24 64	- Certificat de capacité (pour le dressage des chiens au mordant) - Certificat de capacité (relatif à l'exercice des activités liées aux animaux de compagnie et d'espèces domestiques)	Aucun (formations assurées au domicile des détenteurs de chiens)
Mr Paul BRAU	Club canin RN 1453 13310 St Martin de Crau (paul.martine.brau@orange.fr)	- Certificat de formation à l'élevage canin de la société centrale canine	Club canin RN 1453 13310 St Martin de Crau
Mme Martine BRAU	Club canin RN 1453 13310 St Martin de Crau (paul.martine.brau@orange.fr)	- Certificat de formation à l'élevage canin de la Société centrale canine	Club canin RN 1453 13310 St Martin de Crau
Mr Cédric BENGUIGUI	1450 avenue Paul Brutus les Cadeneaux 13170 les Pennes Mirabeau (ccb2000@orange.fr)	- Certificat de capacité (pour le dressage des chiens au mordant) - Brevet de moniteur de club	1450 avenue Paul Brutus les Cadeneaux 13170 les Pennes Mirabeau
Mr Serge FELIX	Amicale Cynophile de Beauchamp MFR route de Graveson 13630 Eyragues	- Moniteur en éducation canine – Educateur 2 ^{ème} degré	MFR route de Graveson 13630 Eyragues
Mr Guillaume PAVARD	10 avenue de Delphes 13006 Marseille 04 91 78 44 55	- Diplôme d'Etat de docteur vétérinaire	10 avenue de Delphes 13006 Marseille

Identité du formateur	Adresse professionnelle et coordonnées téléphoniques	Diplôme, titre ou qualification du formateur	Lieux de délivrance des formations
Mme Mireille SEYMAND	2 rue des lavandes 13220 Chateauneuf les Martigues 06 73 25 46 21	- Diplôme d'honneur (moniteur 1 ^{er} degré)	Les Amis du Chien Boxer Club d'éducation canine 1450 avenue Paul Brutus les Cadeneaux 13170 les Pennes Mirabeau
Mr Jean-Michel SABATIER	174 rue Antoine Blondin 30908 Nîmes 04 66 38 55 58	- Moniteur en éducation canine 2 ^{ème} degré - Certificat d'études pour les sapisiteurs au comportement canin et accompagnement des maîtres	Maison des Sports Boulevard Alphonse Daudet 13150 Tarascon
Mr Grégory SEBASTIEN	Club d'éducation canine 1450 avenue Paul Brutus les Cadeneaux 13170 les Pennes Mirabeau 06 23 84 80 32	- Diplôme d'honneur (moniteur 1 ^{er} degré)	Club d'éducation canine 1450 avenue Paul Brutus les Cadeneaux 13170 les Pennes Mirabeau
Mr Sylvain MARTINEZ	E.I. Martinez Sylvain "Lazy Dog" 759 avenue Vidier 84270 Vedène 06 20 89 00 06 lasydog.educ@gmail.com	- Certificat d'études pour les sapisiteurs au comportement canin et accompagnement des maîtres - Certificat de capacité (relatif à l'exercice des activités liées aux animaux de compagnie et d'espèces domestiques)	Formations assurées au domicile des particuliers
Mme Marilyn AILLAUD JAUVET	CFPPA Métiers de l'animal Site de Valabre 13548 Gardanne Cedex 04 42 93 87 30 marilyn.jauvet@educagri.fr	- Diplôme d'Etat de Docteur Vétérinaire	CFPPA Métiers de l'animal Site de Valabre 13548 Gardanne Cedex
Mr Patrice GAY	ASLEC Quartier du gros pin Varage-Massane 13920 St Mitre les Remparts 06 81 58 35 13	- Diplôme d'honneur (moniteur canin 1 ^{er} degré/stage MOFAA Société Canine Midi Côte d'Azur)	ASLEC Quartier du gros pin Varage-Massane 13920 St Mitre les Remparts
Mr Luc AUROL	ASLEC Quartier du gros pin Varage-Massane 13920 St Mitre les Remparts 06 81 58 35 13	- Diplôme d'honneur (moniteur canin 1 ^{er} degré/stage MOFAA Société Canine Midi Côte d'Azur)	ASLEC Quartier du gros pin Varage-Massane 13920 St Mitre les Remparts
Mme Valérie BELMONTE AUROY	ASLEC Quartier du gros pin Varage-Massane 13920 St Mitre les Remparts 06 81 58 35 13	- Diplôme d'honneur (moniteur canin 1 ^{er} degré/stage MOFAA Société Canine Midi Côte d'Azur)	ASLEC Quartier du gros pin Varage-Massane 13920 St Mitre les Remparts

Identité du formateur	Adresse professionnelle et coordonnées téléphoniques	Diplôme, titre ou qualification du formateur	Lieux de délivrance des formations
Mme Elisabeth CHARVET BRAQUET	SELARL Vétérinaire St Eloi Quartier Chassaoude Nord Route de Puyloubier 13530 Trets 04 42 29 25 50 clinvet.sainteloi@wanadoo.fr	- Diplôme d'Etat de Docteur Vétérinaire	- SELARL Vétérinaire St Eloi Quartier Chassaoude Nord Route de Puyloubier 13530 Trets - Salle municipale Trets
Mme Magali MARECHAL	SELARL Vétérinaire St Eloi Quartier Chassaoude Nord Route de Puyloubier 13530 Trets 04 42 29 25 50 clinvet.sainteloi@wanadoo.fr	- Diplôme d'Etat de Docteur Vétérinaire	- SELARL Vétérinaire St Eloi Quartier Chassaoude Nord Route de Puyloubier 13530 Trets - Salle municipale Trets
Mme Sylvie MARTINEZ	Association Club d'Education Canine de Mouriès Quartier Croix du Jubilé 13690 Mouriès 06 83 24 69 09	- Brevet de moniteur de club habilité à la pratique de disciplines incluant du mordant - Educateur canin 1 ^{er} degré	Club d'Education Canine de Mouriès Quartier Croix du Jubilé – RD 24 13690 Mouriès
Mr René MARTINEZ	Association Club d'Education Canine de Mouriès Quartier Croix du Jubilé 13690 Mouriès 06 83 24 69 09	- Brevet de moniteur de club habilité à la pratique de disciplines incluant du mordant	Club d'Education Canine de Mouriès Quartier Croix du Jubilé – RD 24 13690 Mouriès
Mr Bernard Patrice GRAU	Centre de dressage et d'éducation canine Bernard GRAU 21 traverse Noire (St Marcel) 13011 Marseille 04 91 35 57 42 jenny522@voila.fr	- Certificat de capacité (pour le dressage des chiens au mordant)	- 21 traverse Noire (St Marcel) 13011 Marseille - ex-chenil de Valdonne quartier Beaume de Marron 13124 Peypin
Mr Eddie Jean Marie CONSIGNY	Cercle Canin Velauxien Chemin de la Joséphine 13880 Velaux 06 10 70 64 12 cercle.canin.velauxien@gmail.com	- Brevet de monieur de club habilité à la pratique de disciplines incluant du mordant	Cercle Canin Velauxien Chemin de la Joséphine 13880 Velaux
Mr Olivier MAFFEY	EDUCANIN 13 Résidence les Hélianthès Bt C3 n° 8 Rue des Symphonides 13500 Martigues 06 69 62 25 91 educanin13@aol.com	- Certificat de capacité (relatif à l'exercice des activités liées aux animaux de compagnie et d'espèces domestiques) - Certificat d'études pour les sapisiteurs au comportement canin et accompagnement des maîtres	Hôtel le Balladin Avenue Jean-Paul Marat Quartier de l'Escaillon 13500 Martigues

Identité du formateur	Adresse professionnelle et coordonnées téléphoniques	Diplôme, titre ou qualification du formateur	Lieux de délivrance des formations
Mr Guy Pascal CHIVA	Centre d'éducation canine LE PEGASE 1513 les Conignes chemin du Pont de Bois 13160 Chateaurenard 06 88 11 07 71	- Certificat de capacité (pour le dressage des chiens au mordant) - Certificat d'études pour les sapisseurs au comportement canin et accompagnement des maîtres - Brevet de moniteur de club habilité à la pratique de disciplines incluant du mordant	Centre d'éducation canine LE PEGASE 1513 les Conignes chemin du Pont de Bois 13160 Chateaurenard
Mr Bruno COTI	Association Canine de St Maximin 43 B avenue Jean Compadiou 13012 Marseille 06 25 41 70 85	- Certificat de capacité (relatif à l'exercice des activités liées aux animaux de compagnie et d'espèces domestiques)	Formations assurées au domicile des particuliers
Mme Elisabeth GERARD	Club Canin de Marignane Boulevard François Berangue 13700 Marignane 06 10 55 11 58	- Diplôme d'entraîneur de club (Société Centrale Canine - 93535 Aubervilliers)	Club Canin de Marignane Bd François Berangue 13700 Marignane
Mr Eric GERARD	Club Canin de Marignane Boulevard François Berangue 13700 Marignane 06 10 55 11 58	- Certificat de capacité (pour le dressage des chiens au mordant) - Diplôme d'entraîneur de club (Société Centrale Canine - 93535 Aubervilliers)	Club Canin de Marignane Bd François Berangue 13700 Marignane
Mr Cyrille DELANOUE	Domaine Canin de la Massane Petite route de Maillane 13210 St Rémy de Provence delanquec@aol.com	- Certificat de capacité (relatif à l'exercice des activités liées aux animaux de compagnie et d'espèces domestiques)	ZA Massane Petite route de Maillane 13210 St Rémy de Provence
Melle Christine LAPINA	Clinique vétérinaire des Charrons 32 avenue du 2 ^{ème} cuirassiers 13420 Gémenos 04 42 32 01 22 ga-la@wanadoo.fr	- Diplôme d'Etat de Docteur Vétérinaire	- Clinique vétérinaire des Charrons 32 avenue du 2 ^{ème} cuirassiers 13420 Gémenos - Ecuries de Fontblanche 13830 Roquefort la Bédoule
Melle Karen GOMOT	SELARL des docteurs DUMAZY et GOMOT 22 rue de la Pierre du Pebro 13800 Istres 04 42 11 81 34 kgomol@aliceadsl.fr	Docteur en médecine vétérinaire	22 rue de la Pierre du Pebro 13800 Istres

Identité du formateur	Adresse professionnelle et coordonnées téléphoniques	Diplôme, titre ou qualification du formateur	Lieux de délivrance des formations
Mr Serge VELLA	Groupement Amicale de Dressage de Marseille Stade de la Maussane Montée de St Menet 13011 Marseille 04 91 66 15 49	- Certificat de capacité (pour le dressage des chiens au mordant) - Stage MOFAA (Société Canine Midi Côte d'Azur)	Stade de la Maussane Montée de St Menet 13011 Marseille
Mme Christiane MARTIN BUISSON	C.E.C.S. Arles 13 rue Catherine Bechet 13200 Arles 04 90 93 75 62 bulssonrolky@aol.com	- Diplôme d'honneur de moniteur canin	Route de Gimeaux 13200 Arles
Mr Dominique SCHABAT	Impasse Draille des Jonquets 13200 Arles 04 90 49 99 16 toutou.cool@aliceadsl.fr	- Educateur 2 ^{ème} degré - Stage MOFAA (Société Canine Midi Côte d'Azur) - Certificat d'études pour les sapisiteurs au comportement canin et accompagnement des maîtres	- 1 avenue 1 ^{ère} division France Libre - 10 boulevard Victor Hugo 13200 Arles
Mr Etienne DELLIEU	Chemin de Bourgeac 13520 Paradou 06 74 85 99 42 dellieu.etienne@yahoo.fr	Educateur 1 ^{er} degré	Route de Gimeaux 13200 Arles
Mr Jean-Marc ALAN	CHIEN D'ELITE 5 chemin de la Pierre Blanche 13780 Cuges les Pins 06 16 91 87 66 jean_marc_alan@yahoo.fr	- Certificat de capacité (pour le dressage des chiens au mordant) - Stage MOFAA (Société Canine Midi Côte d'Azur) - Brevet de moniteur de club	Chemin du cimetière 13780 Cuges les Pins
Mr Jean-Luc CARBONE	AUX CROCS CANINS Quartier Saccaron – villa les Romarins 83910 Pourrières 06 33 08 05 37 jeanlucarbonne@orange.fr	- Certificat de capacité (pour le dressage des chiens au mordant)	201 route de la SEDS parc du relais BTD 13127 Vitrolles
Mr Thierry MOREL	Technical Environnement Parc Expobat 45 rue de Rome 13480 Cabriès	- Brevet de moniteur de club habilité à la pratique de disciplines incluant du mordant	Club hippique de Carnoux Chemin de la Bédoule 13470 Carnoux en Provence

Identité du formateur	Adresse professionnelle et coordonnées téléphoniques	Diplôme, titre ou qualification du formateur	Lieux de délivrance des formations
Mr Jean-Luc DJELALIAN	Clinique Vétérinaire du Lorient ZA le Pujol II 13390 Auriol jjdjelalian@gmail.com	- Diplôme d'études fondamentales vétérinaires	Clinique vétérinaire du Lorient ZA le Pujol II 13390 Auriol
Mme Cécile PEYRONDET	Club canin de la Venise Provençale 13500 Martigues 04 42 80 49 36	- Certificat de capacité relatif à l'exercice des activités liées aux animaux de compagnie et d'espèces domestiques - Stage MOFAA (Société Canine Midi Côte d'Azur)	Club canin de la Venise Provençale Lieu-dit "la Pradelle" 13500 Martigues
Mme Isabelle CHAUVEL	Club canin de la Venise Provençale 13500 Martigues 04 42 80 49 36	- Carnet officiel du carnet d'éducation canine - Stage MOFAA (Société Canine Midi Côte d'Azur)	Club canin de la Venise Provençale Lieu-dit "la Pradelle" 13500 Martigues
Mr Rémi MEALARES	108 rue de la Salicorne 34470 Perols 06 61 70 93 25 mealares.remi@orange.fr	- Brevet de technicien agricole (qualification : conduite de l'élevage canin) - Certificat de capacité relatif à l'exercice des activités liées aux animaux domestiques	Formations assurées au domicile des particuliers
Mr Claude PAVIS	1 avenue de la gare 10130 Ervy le Chatel 06 13 02 37 30 last.caninox@laposte.net	- Certificat de capacité d'éducateur comportementaliste canin - Certificat de capacité (relatif à l'exercice des activités liées aux animaux de compagnie et d'espèces domestiques)	Formations assurées au domicile des particuliers
Mr Thierry TOUACHE	Chemin de la Joséphine 13880 Velaux 06 10 70 64 12 thierry.touache@hotmail.fr	- Certificat de capacité pour le dressage des chiens au mordant	Club canin de Velaux Chemin de la Jozséphine 13880 Velaux
Mme Béatrice SUZAN	17 avenue de la Marine 13600 La Ciotat	- Certificat de capacité (relatif à l'exercice des activités liées aux animaux de compagnie et d'espèces domestiques) - Certificat d'études pour les sapisseurs au comportement canin et accompagnement des maîtres	Formations assurées au domicile des particuliers

Mme Suzy PICHOT	5210, route d'Avignon -- Lieu dit Lignane -- 13540. Puyricard 04 42 21 15 09	- Certificat de capacité (relatif à l'exercice des activités liées aux animaux de compagnie et d'espèces domestiques) - Certificat d'études pour les sapeurs au comportement canin et accompagnement des maîtres	5210, route d'Avignon (RN 7) -- Lieu dit Lignane -- 13540. Puyricard
-----------------	---	---	--



PREFET DES BOUCHES- DU- RHONE

Arrêté n ° 2012054-0002

**signé par Pour le Préfet, le Directeur de l' Administration Générale
le 23 Février 2012**

**Le préfet des Bouches- du- Rhône
Secrétariat Général - Direction de l'Administration Générale
Bureau des Activités Professionnelles Réglementées**

Arrêté portant habilitation de l'établissement
secondaire de la société dénommée «
POMPES FUNEBRES NEMROD» sis à
MALLEMORT (13370) dans le domaine
funéraire, du 23/02/2012

PREFET DES BOUCHES-DU-RHONE

**DIRECTION DE L'ADMINISTRATION
GENERALE
BUREAU DES ACTIVITES PROFESSIONNELLES
REGLEMENTEES
DAG/BAPR/FUN/2012/9**

**Arrêté portant habilitation de l'établissement secondaire de la société dénommée
« POMPES FUNEBRES NEMROD » sis à MALLEMORT (13370)
dans le domaine funéraire, du 23/02/2012**

Le Préfet
de la région Provence-Alpes-Côte-d'Azur
Préfet des Bouches-du-Rhône
Chevalier de la Légion d'Honneur
Chevalier de l'Ordre National du Mérite

Vu le code général des collectivités territoriales (notamment les articles L2223-19 et L2223-23) ;

Vu la loi n° 93-23 du 8 janvier 1993 modifiant le Titre VI du Livre III du code des communes et relative à la législation dans le domaine funéraire ;

Vu l'ordonnance n° 2005-855 du 28 juillet 2005 relative aux opérations funéraires (article 1 - § IV) ;

Vu le décret n° 2004-374 du 29 avril 2004 relatif aux pouvoirs des préfets, à l'organisation et à l'action des services de l'Etat dans les régions et départements ;

Vu l'arrêté préfectoral du 11 mars 2011 portant habilitation sous le n° 11.13.415 de l'établissement secondaire de la société dénommée « POMPES FUNEBRES NEMROD » sis 26 avenue des Frères Roqueplan à Mallemort (13370), dans le domaine funéraire, jusqu'au 10 mars 2012 ;

Vu la demande reçue le 6 février 2012 de M. Jean-Marie JOUVAL, gérant sollicitant le renouvellement de l'habilitation de l'établissement secondaire susvisé dans le domaine funéraire ;

Considérant que la demande est constituée conformément à la législation en vigueur ;

Sur proposition du Secrétaire Général de la préfecture des Bouches-du-Rhône ;

ARRETE

Article 1^{er} : L'établissement secondaire de la société dénommée « POMPES FUNEBRES NEMROD » sis 26, avenue des Frères Roqueplan à Mallemort (13370) représenté par M. Jean-Marie JOUVAL, gérant, est habilité pour exercer sur l'ensemble du territoire national les activités funéraires suivantes :

- organisation des obsèques
- fourniture de housses, de cercueils et de leurs accessoires intérieurs et extérieurs ainsi que des urnes cinéraires
- fourniture de personnel, des objets et prestations nécessaires aux obsèques, inhumations, exhumations et crémations.

Article 2 : Le numéro d'habilitation attribué est : 12/13/415.

Article 3 : L'habilitation est accordée pour un an à compter de la date du présent arrêté.

Article 4 : L'arrêté du Préfet des Bouches-du-Rhône du 11 mars 2011, portant habilitation sous le n° 11/13/415 de l'entreprise précitée, est abrogé.

Article 5 : L'habilitation peut être suspendue pour une durée maximum d'un an ou retirée par le préfet du département où les faits auront été constatés, conformément aux dispositions de l'article L2223-25 du code général des collectivités territoriales, pour les motifs suivants :

- 1° non-respect des dispositions du code général des collectivités territoriales auxquelles sont soumises les régies, entreprises ou associations habilitées conformément à l'article L 2223-23,
- 2° non-exercice ou cessation d'exercice des activités au titre desquelles elle a été délivrée,
- 3° atteinte à l'ordre public ou danger pour la salubrité publique.

Dans le cas d'un délégataire, le retrait de l'habilitation entraîne la déchéance des délégations.

Article 6 : Le Secrétaire Général de la préfecture des Bouches-du-Rhône, le Sous-Préfet d'Arles, le Colonel commandant le groupement de gendarmerie des Bouches-du-Rhône sont chargés, chacun en ce qui le concerne, de l'exécution du présent arrêté qui sera publié au recueil des actes administratifs.

FAIT à MARSEILLE, le 23/02/2012

Pour le Préfet et par délégation
Le Directeur de l'Administration Générale

Anne-Marie ALESSANDRINI



PREFET DES BOUCHES- DU- RHONE

Arrêté n ° 2012044-0009

**signé par Pour le Préfet, le Secrétaire Général Adjoint
le 13 Février 2012**

**Le préfet des Bouches- du- Rhône
Secrétariat Général - Direction des Collectivités Locales , de l'Utilité Publique et de
l'Environnement
Bureau de l'Utilité Publique, de la Concertation et de l'Environnement**

arrêté autorisant l'occupation temporaire de propriétés privées sur le territoire de la commune des BAUX- de- PROVENCE dans le cadre de la réalisation de travaux en vue de la mise en valeur et de la gestion du site des carrières de Bringasses et des Grands Fronts



PREFET DES BOUCHES-DU-RHONE

PREFECTURE
Secrétariat Général

DIRECTION DES COLLECTIVITES LOCALES,
DE L'UTILITE PUBLIQUE ET DE LA CONCERTATION

Bureau de l'Utilité Publique, de la Concertation
et de l'Environnement

-OT- Exp-
N°2012-04

ARRETE

autorisant l'occupation temporaire de parcelles de terrain situées sur le territoire de la commune des BAUX-de-PROVENCE dans le cadre de la réalisation de travaux en vue de la mise en valeur et de la gestion du site des carrières de Bringasses et des Grands Fronts.

-oOo-

Le Préfet de la région Provence-Alpes-Côte d'Azur
Préfet des Bouches-du-Rhône
Chevalier de la Légion d'Honneur
Chevalier de l'Ordre National du Mérite

VU la loi du 29 décembre 1892 relative aux dommages causés à la propriété privée par l'exécution des travaux publics et le décret n° 65-201 du 12 mars 1965 modifiant l'article 7 de ladite loi ;

VU le Code de Justice Administrative ;

VU la loi n°374 du 6 juillet 1943 relative à l'exécution des travaux géodésiques et cadastraux et à la conservation des signaux, bornes et repères, validée par la loi n°57-391 du 28 mars 1957, à l'exception de certaines de ses dispositions ;

VU les articles 322-2 et 433-11 du Nouveau Code Pénal ;

VU la lettre du 9 janvier 2012 par laquelle le Maire des BAUX-de-PROVENCE sollicite pour le personnel de la société CULTURESPACES, délégataire de service public, dans le cadre de la réalisation de travaux de mise en valeur, d'animation et de gestion du site des carrières de Bringasses et des Grands Fronts – Val d'enfer -, une autorisation d'occupation temporaire d'une parcelle privée située sur le territoire de la commune des BAUX-de-PROVENCE selon le plan joint, en vue de permettre le passage et le stockage des matériaux et des engins nécessaires au chantier

VU l'état et le plan parcellaire des terrains à occuper ;

VU l'arrêté préfectoral du 23 décembre 2011 portant délégation de signature à M. Jean-Paul CELET, Secrétaire Général de la Préfecture des Bouches-du-Rhône ;

CONSIDERANT que les terrains concernés par l'occupation temporaire ne sont pas clos par des murs ou autres clôtures équivalentes et attenants à des habitations ;

SUR PROPOSITION du Secrétaire Général de la Préfecture des Bouches-du-Rhône ;

ARRETE

ARTICLE 1^{er} : les agents de la commune des Baux-de-Provence et les personnels de la société CULTURESPACES, délégataire de service public de la mairie des BAUX-de-PROVENCE, et les sous-traitants agissant pour son compte, sont autorisés à occuper pour une durée de douze mois à compter du 1^{er} mars 2012, les propriétés privées sises sur le territoire de la commune des BAUX-de-PROVENCE et figurant aux plan et état parcellaires ci-annexés, en vue de la réalisation des travaux publics de mise en valeur et de gestion du site des carrières de Bringasses et des Grands Fronts, et consistant à permettre d'accéder au chantier, d'entreposer les matériaux nécessaires aux travaux, de stocker les déblais qui en sont issus et de stationner les engins de chantier utilisés.

L'accès aux sites d'intervention du chantier sera assuré comme indiqué au plan ci-annexé.

ARTICLE 2 – L'occupation temporaire des terrains ne pourra avoir lieu qu'après accomplissement des formalités prescrites par la loi du 29 décembre 1892.

ARTICLE 3 – Chaque personne autorisée sera munie d'une copie du présent arrêté qui devra être présenté à toute réquisition.

ARTICLE 4 – Il est interdit d'apporter aux travaux des agents visés à l'article 1^{er} un trouble ou empêchement quelconque. En cas de difficulté ou de résistance éventuelle, ce personnel pourra faire appel aux agents de la force publique. ~~Toute infraction constatée aux dispositions du présent article donnera lieu à application des dispositions des articles 322-2 et 433-11 du Code Pénal.~~

ARTICLE 5 – Si, par suite des opérations sur le terrain, les propriétaires ont à supporter des dommages, les indemnités seront à la charge de la mairie des BAUX-de-PROVENCE, et seront établies, autant que possible, à l'amiable. Si un accord ne peut être obtenu, elles seront fixées par le Tribunal Administratif de Marseille, conformément aux dispositions du Code de Justice Administrative.


ARTICLE 6 – Le présent arrêté sera périmé de plein droit s'il n'est pas suivi d'exécution dans les six mois de sa date.

- ARTICLE 7** -
- le Secrétaire Général de la Préfecture des Bouches-du-Rhône,
 - le Sous-Préfet de l'arrondissement d'ARLES,
 - le Lieutenant Colonel, Commandant le Groupement de Gendarmerie des Bouches-du-Rhône,
 - le Maire de la commune des BAUX-de-PROVENCE,


sont chargés, chacun en ce qui le concerne, de l'exécution du présent arrêté qui fera l'objet d'une insertion au Recueil des Actes Administratifs de l'Etat.

Marseille, le **13 FEV. 2012**

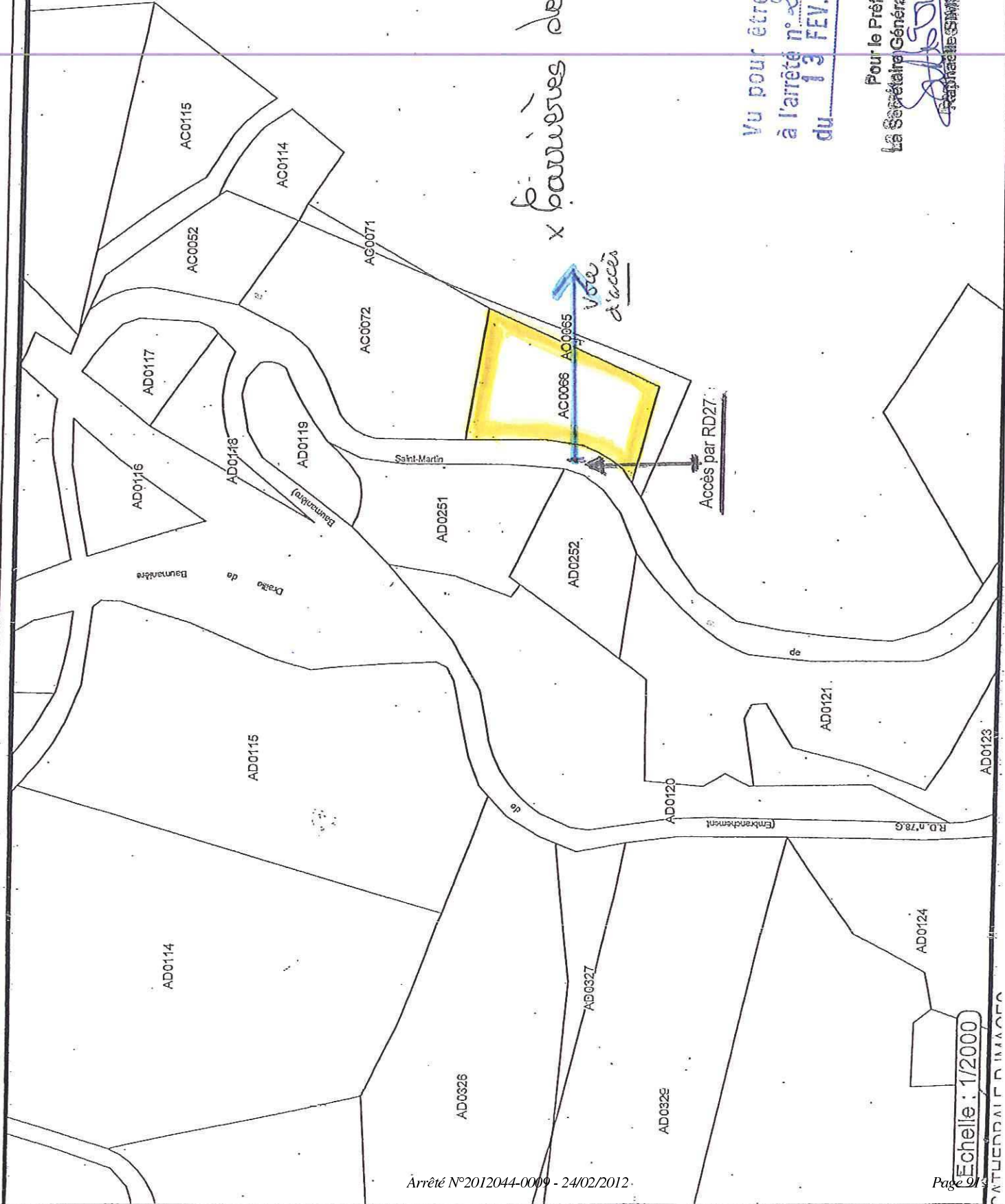
Pour le Préfet


Pour le Préfet
Le Secrétaire Générale Adjointe

Raphaëlle SIMEONI



x BARRIÈRES de Lumière



Vu pour être annexé
à l'arrêté n° 2012-04
du 13 FEV. 2012

Pour le Préfet
Le Secrétaire Général Adjoint

annexe 1



PREFET DES BOUCHES- DU- RHONE

Avis

**signé par Pour le Préfet, le Secrétaire Général Adjoint
le 22 Février 2012**

**Le préfet des Bouches- du- Rhône
Secrétariat Général - Direction des Collectivités Locales , de l'Utilité Publique et de
l'Environnement**

Avis de la commission nationale
d'aménagement commercial émis lors de sa
séance du 28 juillet 2011 concernant un projet
commercial à Carnoux- en- Provence.



PREFET DES BOUCHES-DU-RHONE

Préfecture
Direction des Collectivités Locales,
de l'Utilité Publique et de l'Environnement
Bureau du Contrôle de Légalité
Section du suivi des actes
et aménagement commercial

Affaire suivie par : Melle Olivia CROCE
E-mail : pref-cdac13@bouches-du-rhone.gouv.fr

Depuis le 18/06/2011 :

Tél : 04.84.35.42.51
Fax : 04.84.35.42.55

**MENTION DE L’AFFICHAGE, DANS LA MAIRIE CONCERNEE,
DE L’AVIS DE LA COMMISSION NATIONALE
D’AMENAGEMENT COMMERCIAL
EMIS LORS DE SA REUNION DU 28 JUILLET 2011**

L’avis suivant a été transmis à la mairie de la commune d’implantation en vue de son affichage pendant une durée d’un mois.

Avis n°1007A – Avis favorable à la réalisation par la SCI « MONSCHAL » du projet de création d’un supermarché de type « maxi-discount » de 710.30 m² de surface de vente, à l’enseigne « LIDL » à Carnoux-en-Provence.

Fait à Marseille, le 22 février 2012

Pour le Préfet
La Secrétaire Générale Adjointe

Signé Raphaëlle SIMEONI



PREFET DES BOUCHES- DU- RHONE

Arrêté n ° 2012052-0004

**signé par Pour le Préfet, le Secrétaire Général Adjoint
le 21 Février 2012**

**Le préfet des Bouches- du- Rhône
Secrétariat général - Direction des Moyens et du Patrimoine Immobilier
Bureau de la Gestion et de la Commande Publique**

Arrêté préfectoral du 21 février 2012 portant nomination du jury du concours restreint de maîtrise d'œuvre sur esquisse relatif à la construction de la nouvelle Sous- Préfecture d'AIX EN PROVENCE



PRÉFET DES BOUCHES-DU-RHÔNE

Préfecture

Marseille, le 21/02/2012

Direction des Moyens et du
Patrimoine Immobilier
Bureau de la Gestion
Et de la Commande Publique
Réf : n°

ARRÊTE DU 21 FEVRIER 2012 PORTANT NOMINATION DU JURY DU CONCOURS RESTREINT
DE MAÎTRISE D'ŒUVRE SUR ESQUISSE RELATIF A LA CONSTRUCTION DE LA NOUVELLE
SOUS-PRÉFECTURE D'AIX EN PROVENCE

Le Préfet,
de la Région Provence, Alpes, Côte d'Azur
Préfet des Bouches-du-Rhône
Chevalier de la Légion d'Honneur
Chevalier de l'Ordre National du Mérite

Vu le décret n° 2006-975 du 1^{er} août 2006 modifié, portant code des marchés publics ;

Vu l'article 24 du code des marchés publics, relatif à la composition du jury ;

Vu les articles 38 et 70 du code des marchés publics ;

Vu l'article 74-III 1^{er} alinéa du code des marchés publics, relatif au versement d'une prime ;

Considérant le lancement d'une procédure de concours restreint en vue de l'attribution d'un marché de maîtrise d'œuvre sur esquisse relatif à la construction de la nouvelle sous-préfecture d'Aix en Provence ;

Sur proposition du Secrétaire Général de la Préfecture des Bouches-du-Rhône ;

A R R Ê T E

Article 1^{er} : Sont désignés pour siéger au sein du jury du concours restreint pour l'attribution d'un marché de maîtrise d'œuvre sur esquisse relatif à la construction de la nouvelle sous-préfecture d'Aix en Provence :

Voix Délibératives

Président: Monsieur le Sous-préfet d'Aix en Provence, ou son représentant

Représentants de l'administration :

- Monsieur le Directeur de la direction de l'évaluation de la performance, des affaires financières et immobilières (DEPAFI) ou son représentant
- Madame le Député-Maire d'Aix en Provence ou son représentant
- Monsieur le Responsable de la Politique Immobilière de l'État (RPIE) ou son représentant
- Monsieur le Directeur Départemental des Territoires et de la Mer ou son représentant

Personnes compétentes en matière d'ingénierie et d'architecture:


- Un architecte représentant de l'ordre des architectes
- Un architecte consultant de la Mission Interministérielle pour la Qualité des Constructions Publiques (MIQCP)
- Un architecte conseil de la Direction Départementale des Territoires et de la Mer

Voix consultatives:

- Madame le Directeur Régional des Finances Publiques, ou son représentant
- Monsieur le Directeur Régional des Entreprises, de la Concurrence, de la Consommation, du Travail et de l'Emploi, ou son représentant

Article 2 : Le Secrétaire Général de la préfecture des Bouches-du-Rhône est chargé de l'exécution du présent arrêté qui sera publié au Recueil des Actes Administratifs de la préfecture des Bouches-du-Rhône.

Fait à Marseille, le 21 février 2012.

Pour le Préfet
et par délégation
Le Secrétaire Général Adjointe

Raphaëlle SIMEONI

Conformément aux dispositions de l'article R421-1 et suivants du code de justice administrative, cet acte peut faire l'objet d'un recours devant le Tribunal Administratif de Marseille dans un délai de deux mois à compter de sa date de publication ».